



# ТЮМЕНСКАЯ ОБЛАСТЬ

ОТСКАНИРУЙТЕ QR-КОД И ЧИТАЙТЕ НОВОСТИ НА САЙТЕ  
**TUMENTODAY.RU**



**СУББОТА**  
№ 72 (5333)

**СЕГОДНЯ**

**24 АПРЕЛЯ**  
2021 ГОДА

**В День Победы  
«Бессмертный полк»  
в регионе пройдет  
онлайн**



Фото Валерия БЫЧКОВА

## ПАМЯТЬ СОЛДАТАМ НЕЗАБЫТОЙ ВОЙНЫ

### || СВЕТ ВЕЛИКОЙ ПОБЕДЫ

Шествие «Бессмертного полка» 9 Мая в текущей эпидобстановке из-за COVID-19 решено провести в онлайн-режиме. В минувшем году такой формат показал свою востребованность в обществе.

Было подано около 3 миллионов заявок из разных стран. Трансляцию шествия посмотрели почти 25 миллионов человек во всем мире. Оно длилось более

20 дней. В этом году колонны будут региональными.

– К сожалению, и в этом году 9 Мая шествия по улицам городов и сел не будет. Надеемся, что все удастся провести 24 июня. Это также памятная дата нашей истории – 24 июня 1945 года состоялся исторический Парад войск Красной армии на Красной площади в Москве в честь Победы над Германией, – сообщил сопредседатель движения «Бессмертный полк России», автор идеи акции Геннадий Иванов. || 5

### НА ЗАМЕТКУ

- Прием заявок на проект «Бессмертный полк онлайн» начался на сайте [2021.polkrf.ru](http://2021.polkrf.ru), ресурсе «Банк памяти».
- Стать частью онлайн-шествия можно и в социальных сетях «Одноклассники» и «ВКонтакте». Достаточно зайти в мини-приложение «Бессмертный полк» в соцсети, заполнить небольшую анкету и подгрузить фото своего героя. Один пользователь сможет разместить фото нескольких героев.





# ТЮМЕНЦЫ РАЗВИВАЮТ ТУРИЗМ И ОХРАНЯЮТ ПРИРОДУ

А новые виды кредитования помогут быстрее реализовать отложенные проекты

## || ПРИОРИТЕТЫ

**В своем Послании к Федеральному собранию президент Российской Федерации Владимир Путин поднял много важных вопросов, касающихся не только социальной сферы, но и бизнеса, туризма, недвижимости, экологии. Он задал несколько определенных направлений для дальнейшего развития страны, пояснил, над чем еще нужно поработать.**

## Производить свои препараты

Одним из таких тезисов стало формирование мощного надежного щита в сфере санитарной и биологической безопасности. Президент подчеркнул, что сегодня необходимо обеспечивать независимость России в производстве всего спектра вакцин и субстанций для фармацевтики. В том числе – и лекарств против инфекций, устойчивых к нынешнему поколению антибиотиков.

**– Причем сделать это надо с максимальным использованием российского оборудования и отечественных компонентов. В случае появления инфекции, такой же опасной, как коронавирус, или больше, Россия должна быть готова в течение четырех дней разработать собственные тест-системы и в самое короткое время создать эффективную отечественную вакцину, приступить к ее массовому производству, – отметил Владимир Путин и подчеркнул, что эти задачи должны быть достигнуты к 2030 году.**

Тюменская область тут же изъявила желание принять активное участие в реализации Послания президента.

– Действительно, для обеспечения стратегии безопасности в области охраны здоровья необходимо в том числе развитие отечественной фармацевтической промышленности. Производство вакцин сегодня хорошо развито в РФ, но современные вызовы требуют его расширения, при этом необходимо развитие и научной базы, и подготовки высококвалифицированных кадров. 2020 год показал, что на современные инфекционные вызовы мы смогли ответить разработкой большого количества различных тест-систем для диагностики заболевания. Все это важно в целом для страны. У нас в регионе есть медицинский университет – кузница медицинских и фармацевтических кадров. Два фармацевтических предприятия производят лекарственные препара-

ты. У нас есть классический университет, который также имеет специалистов, способных на разработки в области биологической безопасности, – поделилась руководитель территориального органа Росздравнадзора по Тюменской области, ХМАО и ЯНАО Елена Левкина.

## Платить за загрязнение

**Также президент попросил ускорить принятие закона, который установит финансовую ответственность собственников предприятий за ликвидацию накопленного вреда, за рекультивацию земель, которые пострадали от деятельности промышленных площадок. Он назвал подход к этому вопросу очень простым: получил прибыль за счет природы – убери за собой. Этот принцип в полной мере должен работать и в сфере обращения с отходами, чтобы обеспечить переход к экономике замкнутого цикла.**

– Конечно, обозначенные проблемы не новые, они уже сформулированы в нацпроекте «Экология», и работа по его реализации активно ведется у нас в регионе. В Послании конкретизированы некоторые пункты данного нацпроекта, а также получили продолжение вопросы, обозначенные в новой редакции Конституции, в части бережного отношения к окружающей среде и рационального природопользования. Сегодня Тюменская область в рамках нацпроекта «Экология» реализует пять региональных проектов: это РП «Чистая вода», «Сохранение уникальных водных объектов», «Сохранение лесов», «Комплексная система обращения с твердыми коммунальными отходами», «Чистая страна». Эта информация включена в план работы на 2021 год. Постановлением Тюменской областной Думы утверждаются предложения по дальнейшей их реализации, – прокомментировала председатель комитета по экономической политике и природопользованию Тюменской областной Думы **Инна Лосева**.

## Развивать внутренний туризм

**По словам Владимира Путина, в стране будет работать новый национальный проект в сфере туризма. Уже в ближайшее время запустится программа льготных кредитов на строительство и реконструкцию гостиниц, другой туристической инфраструктуры. Ставка по таким кредитам будет составлять 3-5 процентов, а выдавать их будут на 15 лет.**

– Безусловно, для Тюменской области это будет очень важной мерой поддержки. У нас сегодня в проработке несколько проектов, и такая программа станет дополнительным льготным предложением для инвесторов, которые планируют реализовать туристические проекты на территории региона. Такие кредиты дают возможность быстрее запускать сам проект и быстрее его окупать. Сегодня наша область активно развивает туризм. У нас ежегодно увеличивается турпоток. Поэтому нам нужны новые объекты гостиничной инфраструктуры и в целом инфраструктуры туризма. Новая мера поддержки будет очень хорошим и важным подспорьем, – отметила руководитель ГАУ ТО «Агентство туризма и продвижения Тюменской области» **Мария Трофимова**.

## Снизить долговое бремя

Страна развивается, идет вперед, но все это происходит только тогда, когда развиваются регионы. Стремление руководителей субъектов сделать свою территорию успешной и самодостаточной должно и будет поощряться, заявил глава государства.

**Владимир Путин выразил уверенность в том, что большой потенциал есть у каждого региона России, и тем, у кого высокий уровень коммерческой задолженности, необходимо помочь. Весь объем коммерческого долга, превышающий 25 процентов его собственных доходов, президент предложил заместить бюджетными кредитами со сроком погашения до 2029 года.**

– Владимир Путин остановился на необходимости решения задачи снижения долговой нагрузки субъектов РФ. В Тюменской области в этой части ситуация благоприятная, поэтому у нас есть возможность получить так называемые инфраструктурные кредиты для развития нашего региона. Очень хорошо, что это позволит реализовать в Тюмени крупные жилищные проекты. И как депутату, избранному от Ямала, мне приятно, что президент упомянул один из важных для страны проектов – Северный широтный ход, – говорит председатель Тюменской областной Думы **Сергей Корепанов**.

## Сделать жилье более доступным

В прошлом году в России ввели в эксплуатацию 80 млн кв. м жилья. Однако этот показатель должен достигать отметки в 120 млн кв. м ежегодно, подчеркнул президент. Это позволит сделать его более до-

ступным для российских семей. При этом в стране должен работать специальный механизм поддержки индивидуально-жилищного строительства.

**В Тюменской области наблюдается рост в 2,5 раза количества жилья, строящегося по эскроу-счетам. Так, на 1 апреля 2020 года строилось 0,458 млн кв. м жилья с привлечением проектного финансирования, это составило 28 процентов площадей во всех проектах строительства. По состоянию на 1 апреля 2021 года в регионе возводилось уже 1,234 млн кв. м жилья – это 65 процентов площадей во всех проектах.**

– Тюменский рынок жилья стал еще более надежным благодаря проектному финансированию. В регионе проведена большая работа по восстановлению прав так называемых «обмануток дольщиков». С 2018 года мы стали одними из первых в стране, где эта проблема решена. Новый механизм финансирования полностью исключает возникновение рисков для граждан, участвующих в долевом строительстве. Это остается одним из приоритетов нацпроекта «Жилье и городская среда», – объяснил начальник главного управления строительства Тюменской области **Павел Перевалов**.

Напомним, счет эскроу – это специальный счет хранения денежных средств дольщика. Если раньше эти деньги переводились напрямую застройщику, то начиная с 1 июля 2019 года дольщик вносит средства на такой счет, и застройщик может их получить только после предоставления в банк или размещения в Единой информационной системе жилищного строительства разрешения на ввод объекта в эксплуатацию.

Добавим, что ранее известный тюменский эксперт по недвижимости **Андрей Панасюк** выражал уверенность в том, что наш регион справится с поставленной задачей.

– Тюмень – один из немногих городов, где синергия власти и бизнеса дает положительные результаты. Застройщикам, которые строят город, помогают. Областной центр разрастается за счет того, что новостройки возводятся чаще на его периферии. И теперь, когда закон о комплексном развитии принят и такие проекты будут реализованы, это позволит из районов старой застройки сделать новые современные жилые кварталы, – отметил специалист.

Губернатор Тюменской области **Александр Моор** обратил внимание, что больше всего в Послании президента тюменцам близки инициати-

вы, связанные с поддержкой семей и огромными проектами, направленными на развитие экономики и туризма.

Инициатива Владимира Путина о предоставлении инфраструктурных кредитов российским регионам, которые не имеют больших долгов, очень важная инновация, убежден глава региона.

– Возможность взять такой кредит на пятнадцать лет всего под три процента годовых поможет нам намного быстрее реализовать многие важные проекты. Поэтому мы в ближайшее время направим свои предложения и заявки в правительство России для оценки и экспертизы, – сообщил Александр Моор.

Губернатор обратил внимание на ту часть Послания, где говорилось о развитии транспортной инфраструктуры, в частности – об ускорении строительства современной автодороги от Москвы до Екатеринбурга.

Он отметил, что от Тюмени до Екатеринбурга автодорога уже реконструируется и расширяется. В результате к 2024 году Тюмень будет связана с Москвой и Санкт-Петербургом новой, современной и безопасной автомагистралью. Это очень хорошо для развития экономики и туризма. Во всех странах и во все времена проекты по развитию транспортной инфраструктуры всегда были катализатором позитивных экономических процессов.

– Мы должны быть последовательными. Текущая ситуация всегда корректирует скорость движения к намеченным целям по развитию страны и региона. Но главное – не терять эти цели из виду. Тогда наше движение будет планомерным, а самое главное, что результаты, которые мы достигаем на этом пути, будут осязаемы и понятны людям, – уверен Александр Моор.

## ГЛАВНОЕ

■ ОСНОВНЫЕ ТЕЗИСЫ  
ПОСЛАНИЯ ПРЕЗИДЕНТА  
И КОММЕНТАРИИ  
ЧИТАЙТЕ НА САЙТЕ  
TUMENTODAY.RU.





# СКАЖИТЕ «ЦУР»

Что делают в Тюменской области, чтобы услышать жителей региона

## || ОБЩЕСТВО

Центр управления регионом Тюменской области начал работу в ноябре 2020 года. Его задача – объединить наилучшие практики обратной связи, которые позволяют учитывать мнения граждан. Самые насущные вопросы, которые тревожат тюменцев, поступают на сайт госуслуг, в соцсети. Обращения не остаются незамеченными, на них реагируют представители власти и ведомственных организаций.

Вся информация из регионов поступает в координационный центр правительства России. С помощью такого глобального мониторинга власти могут своевременно реагировать на реальные запросы жителей. О новом подходе взаимодействия государства с населением, работе с обращениями и жалобами от жителей региона издания «Тюменская область сегодня» и «Комсомольская правда – Тюмень» рассказали руководитель Центра управления регионом (ЦУР) Тюменской области Роман Рзаев.

**– Что такое ЦУР? Почему организация курируется на самом высоком уровне?**

– В любом современном цифровом обществе вопрос обратной связи между населением и властью является первоочередным. Чем активнее в этом направлении работает государство, тем оно успешнее. Центр управления регионом Тюменской области – координационный центр, который занимается мониторингом и обработкой всех видов сообщений, поступающих в исполнительные органы госвласти и органы местного самоуправления из Интернета. Это позволяет оперативно рассмотреть запросы от жителей и своевременно принять компетентное решение. Это обеспечивает коммуникацию жителей с органами власти, систематизирует информацию о проблемах региона и по возможности оптимизирует работу с данными.

Тюменский центр открылся 16 ноября 2020 года. Мы стали первыми в Уральском федеральном округе.

**ЦУР – межведомственная рабочая группа, в которую входят представители органов государственной власти, местного самоуправления и сотрудники АНО «Диалог Регионы».**

**– Расскажите о механизме поступления сигналов о проблемах и их отработке. С какими обращениями работает центр?**

– Информацию берем из открытых источников в Интернете, на платформе обратной связи «Госуслуги. Решаем вместе», а также на региональных системах обратной связи.

**– Поскольку ЦУР – федеральный проект, главной платформой взаимодействия с жителями регионов выступает портал «Госуслуги». Активно ли тюменцы пользуются этим сервисом? Что больше всего волнует граждан?**

– Тюменцы охотно пользуются госуслугами. В первом квартале 2021 года на платформу поступило 10 489 сообщений. Львиная доля запросов от жителей – 93 процента от общего числа – касается темы здравоохранения, в основном это запись на вакцинацию.

Далее идут бытовые вопросы: в категории «Дворы и территории общего пользования» ЦУР Тюменской области зафиксировал 167 сообщений (1,5 про-



Роман Рзаев: «Центр управления регионом позволяет своевременно отвечать на запросы граждан» || Фото Валерия БЫЧКОВА

## ФАКТЫ

■ В первом квартале 2021 года сотрудники ЦУР обработали 6 450 сообщений пользователей. В соцсетях людей больше волнуют проблемы ЖКХ – 1 554 (24 процента). Это вопросы об отоплении, жалобы на управляющие компании. На втором месте – дороги и уборка снега. Мы отработали 906 запросов от жителей (14 процентов от общего числа). Далее идут вопросы благоустройства – 869 (13 процентов). Также сотрудники ЦУР зафиксировали 776 запросов о соцобслуживании (12 процентов). В блоке образования – питание и строительство школ – 516 обращений (8 процентов).

■ От жителей Тюмени поступил 1 301 сигнал (20 процентов), из Тобольска – 890 (14 процентов), из Ишима – 563 (9 процентов).

цента), «Автомобильные дороги» – 142 (1,5 процента).

На уровне Федерации проводятся рейтинги по просрочкам обращений. Тюменская область – один из регионов-лидеров по ответам населению на госуслугах, ответственные за те или иные вопросы ведомства реагируют на сообщения жителей в срок и по сути. Здесь хотелось бы отметить сотрудников департамента здравоохранения области. Ведь в первом квартале 2021 года много обращений касалось их ведомства. Еще один лидер по заявлениям – администрация города Тюмени. К ним в первом квартале поступило около 300 сообщений. На третьем месте – департамент образования и науки области (около одного процента сообщений от общего числа). Но эти вопросы довольно острые: о школьном питании и строительстве учебных учреждений.

**– Тюменская область одной из первых осознала важность наличия эффективного канала связи с жителями. В социальных сетях сейчас активно присутствуют все профильные департаменты региона. Расскажите о работе сотрудников ЦУР в этом направлении.**

– В регионе эта работа ведется минимум три года. Сегодня страницы в социальных сетях есть у 34 органов исполнительной власти субъекта, а также у организаций, которые осуществляют публично значимые функции, например, у регионального оператора по обращению с твердыми коммунальными отходами, у Роспотребнадзора. Соответственно, на эти страницы люди могут заходить, задавать вопросы, оставлять сообщения и получать обратную связь.

**Во всех 26 муниципальных образованиях области есть свои странички в соцсетях. Личные странички самостоятельно ведут главы Тобольска, Ишима, Заводоуковска, Голышмановского городского округа, Армизонского района.**

ЦУР приветствует прогрессивный подход – целевое донесение информации до жителей. Например, в мессенджерах Viber или Telegram эту работу осуществляет оперативный штаб Тюменской области. Во многих муниципалитетах выстраивается подобная работа. Например, в Ялуторовске есть свой Telegram-канал, есть Viber-чаты у Тобольского района и Голышмановского округа. ЦУР периодически подключается к этим проектам, помогает методологически – в адаптации контента под форматы соцсетей, мониторинге сообщений от жителей.

**Еще одна из задач центра – верифицировать аккаунты. Не секрет, что когда человек заходит в соцсети и ищет администрацию своего района, может выпасть множество подобных аккаунтов. Гражданин должен быть уверен, что обратился именно на официальную страницу органа власти района, города, населенного пункта.**

Дополнительно ЦУР содействует в распространении полезной информации в соцсетях. Например, в программе соцвыплат для семей с детьми от 3 до 7 лет с 1 апреля вступили в силу новые правила. Естественно, в соцсетях поступало немало вопросов об этом.

Ответы на них дал региональный департамент соцразвития в своих аккаунтах, оперштаб опубликовал эфир с главой профильного ведомства Дмитрием Грамотиным, и ЦУР подключился к этой работе.

**– Как происходит выборка обращений, поступающих в адрес ЦУР? Наверняка в структуре запросов есть те, которые, условно говоря, можно назвать спамом (не имеют точных данных о проблеме, адресе и т.д.). Как оптимизируется этот поток и куда информация направляется дальше?**

– Тут двойной подход. Поиск любого источника начинается с помощью ключевых слов сообщения. Затем подключается модератор, смотрит сообщение, понимает его суть. Далее сотрудники ЦУР определяют тот орган власти, куда следует направить обращение. Если человек написал вопрос, но для его решения требуется дополнительная информация, модераторы запрашивают информацию у просителя.

**– Каков алгоритм подачи обращений в ЦУР через соцсети?**

– Подачи обращений в ЦУР как таковой не существует. Моделируем ситуацию: человек живет своей обычной жизнью, у него есть какая-то проблема, вопрос, предложение для органов власти. Он пишет сообщение в соцсетях, и его видит наш сотрудник.

**– Как быстро сотрудники центра реагируют на сообщения от граждан?**

**– В нашем регионе очень низкий процент просрочек. По последним данным координационного центра правительства РФ, Тюменская область вошла в десятку регионов по скорости первичного ответа в соцсетях. Наш результат – 2 часа 43 минуты.**

**– В каком случае житель региона может быть уверен, что его обращение дойдет до нужной инстанции и будет отработано?**

– Если вы написали обращение в открытом источнике в Интернете или через систему «Госуслуги. Решаем вместе», сотрудники ЦУР Тюменской области в процессе мониторинга зафиксируют его. Важно разделять: если человек точно определился со своим сообщением к органам власти (что он хочет уточнить, спросить), ему нужно написать через госуслуги. Там есть верификация – сразу понятно, откуда гражданин, из какого населенного пункта. Соответственно, ему адресно придет ответ. Если мы рассматриваем случай, когда человек говорит завуалированно, сохраняет анонимность, то это, конечно, соцсети. Но тогда надо понимать, что если вопрос некорректен, нет полной картины, нужны дополнительные детали, то оперативно решить проблему сложнее.

Кира САННИКОВА,  
Полина ПЕРЕПЕЛИЦА

ЗАПИСЬ ВСТРЕЧИ  
СМОТРИТЕ ПО ССЫЛКЕ





**26**  
АПРЕЛЯ

ДЕНЬ УЧАСТНИКОВ  
ЛИКВИДАЦИИ  
ПОСЛЕДСТВИЙ  
РАДИАЦИОННЫХ  
АВАРИЙ  
И КАТАСТРОФ

## УВАЖАЕМЫЕ УЧАСТНИКИ ЛИКВИДАЦИИ ПОСЛЕДСТВИЙ РАДИАЦИОННЫХ АВАРИЙ И КАТАСТРОФ!

26 апреля 35 лет назад произошла катастрофа на Чернобыльской атомной электростанции, страшная техногенная трагедия, которая уже много лет с печалью звучит в наших душах и сердцах. В этот день мы отдаем дань памяти тем, кто ценой своего здоровья и жизни предотвратил дальнейшее распространение последствий аварии.

В Тюменской области сегодня проживает более 1 200 участников и ликвидаторов последствий радиационных аварий и членов их семей. Правительством региона ведется системная работа по их поддержке, оказывается необходимая социальная и медицинская помощь.

Уважаемые участники ликвидации последствий радиационных аварий и катастроф! Примите искренние слова благодарности за мужество, исключительный героизм и отвагу. Выражаю сочувствие всем, кого коснулись техногенные катастрофы.

Желаю ветеранам ликвидации последствий радиационных аварий и катастроф, семьям, всем, кто причастен к сегодняшней дате, крепкого здоровья, радости и благополучия!

Губернатор  
Тюменской области  
Александр МООР

## УВАЖАЕМЫЕ ТЮМЕНЦЫ!

В борьбе с последствиями аварии на Чернобыльской атомной электростанции участвовали десятки тысяч человек. Они постоянно рисковали своей жизнью и здоровьем, но выполнили свой долг и защитили людей от распространения радиации. Многие из них заплатили за эту победу самую высокую цену.

В этот скорбный и печальный день мы отдаем дань памяти всем ушедшим из жизни ликвидаторам последствий катастрофы. В ряду героев, бесстрашно шагнувших навстречу смертельной опасности, было немало наших земляков. В самые трудные моменты и в очень сложных ситуациях они проявили настоящее сибирское мужество и самоотверженность, стали примером достойного исполнения воинской присяги и гражданского долга.

От имени депутатов Тюменской областной Думы выражаю искреннюю признательность участникам ликвидации аварии и желаю всем здоровья, счастья, мира!

Председатель  
Тюменской областной Думы  
Сергей КОРЕПАНОВ

# АТОМНОЕ ПЕКЛО

26 апреля 1986 года произошла авария на Чернобыльской АЭС. Тюменцы приняли активное участие в ее ликвидации



Тюменские чернобыльцы. Владимир Толпейкин – третий справа || Фото предоставлено Владимиром ТОЛПЕЙКИНЫМ

## || ЛЮДИ И СУДЬБЫ

Жизнь в Чернобыле прекратилась в одночасье. Беда вынудила бежать, оставив далеко позади родные стены. Город стал опасным для жизни. Весь советский народ откликнулся тогда на трагедию. Поднятые по тревоге на ликвидацию аварии воины советской армии включились без лишних вопросов. Одним из них был подполковник, кавалер орденов Красной Звезды и Мужества Владимир Толпейкин.

Здесь в 1988 году участник войны в Афганистане с инвалидностью после тяжелого ранения Владимир Толпейкин переступил незримую черту. За ней началась другая жизнь, иной отсчет времени.

– В Афгане все было понятно. Противник по ту сторону, ты его видишь и знаешь, что от него ждать. А в Чернобыле все говорят об опасности – радиации, но ты ее не видишь, не можешь пощупать. Лишь дозиметры зашкаливают: чем выше радиация – тем выше частота треска, – вспоминает он.

Вновь прибывшим бойцам выдавали спецодежду и отправляли по объектам. Направление главного удара – поврежденный реактор атомной станции, что рядом с городом Припять.

– Наша часть стояла в Чернобыле. Рабочий день длился с 7 утра до 19 вечера без выходных, – говорит ликвидатор чернобыльской аварии. – Выполняли большое количество задач, в число которых входило перезахоронение могильников, химико-биологическое закрепление грунтов. Это требовало гигантских физических усилий и неимоверного труда.

На всех работах первый шаг к опасности делали воины советской

## СПРАВКА

■ В Тюменском регионе проживает свыше 1 200 граждан, подвергшихся воздействию радиации вследствие чернобыльской и других радиационных аварий и катастроф, ядерных испытаний, членов семей умерших (погибших) участников ликвидации последствий радиационных аварий и катастроф, ядерных испытаний. Из них более 600 человек являются непосредственными участниками ликвидации последствий аварии на Чернобыльской АЭС, аварии на производственном объединении «Маяк» и сбросов радиоактивных отходов в реку Теча, гражданами из подразделений особого риска.

армии, работники подразделения профессиональной пожарной охраны и политработники. Председателем правительственной комиссии по ликвидации последствий аварии на Чернобыльской АЭС был Борис Щербина, до переезда в Москву возглавлявший Тюменский обком КПСС, а начальником оперативной группы инженеров войск Минобороны СССР – генерал-лейтенант **Аркадий Гуцин**, который много лет руководил Тюменским высшим военно-инженерным командным училищем (ТВВИКУ). Эти люди своим

личным примером увлекали других. Каждый квадратный метр, очищенный от радиации, принимался ликвидаторами как крупная победа над невидимым врагом.

– Многие радиоуправляемые механизмы, выполняющие работы по устранению завалов, не выдерживали высокого уровня радиации и выходили из-под контроля операторов. Вручную снимали верхний слой грунта и разбирали завалы. С крыши машинного зала сбрасывали куски арматуры и графита. Радиоактивную грязь внутри станции тоже убирали руками, – вспоминает Владимир Михайлович.

Время пребывания на территории Чернобыльской аварии измерялось не только ежедневными подвигами ликвидаторов, но и допустимыми дозами облучения.

– Радиация не разбирает званий, солдат ты или генерал. Пойманные «рябчики», так называли ликвидаторы рентгены, часто поднимали артериальное давление и «устраивали» головные боли, – отмечает Владимир Михайлович. – Прошли годы, и радиационное отравление дает о себе знать.

Подвиг героев-чернобыльцев всегда будет для нас, потомков, примером мужества, высочайшего профессионализма и верности долгу.

Людмила ШОРОХОВА

## ВАЖНО

■ По данным департамента социального развития Тюменской области, ко Дню участников ликвидации последствий радиационных аварий и катастроф и памяти жертв этих аварий и катастроф ежегодно за счет средств областного бюджета осуществляется единовременная выплата.

■ В связи с 35-летием со дня катастрофы на Чернобыльской АЭС данную выплату получают непосредственные участники ликвидации последствий аварии на Чернобыльской АЭС, аварии на производственном объединении «Маяк» и сбросов радиоактивных отходов в реку Теча, в том числе ставшие инвалидами вследствие воздействия радиации, граждане из подразделений особого риска. На эти цели в 2021 году в бюджете области предусмотрено более 1,4 млн рублей.



# ПАМЯТЬ СОЛДАТАМ НЕЗАБЫТОЙ ВОЙНЫ

В День Победы «Бессмертный полк» в регионе пройдет онлайн



Мемориал «Вечный огонь» – центральная часть барельефа «Тюмень – победителям» || Фото Сергея КУЛИКОВА

## || 1 По всему земному шару

Прошлый год показал высокую востребованность онлайн-проекта:

– Было подано около 3 миллионов заявок из разных стран мира. Трансляцию шествия увидели примерно 25 миллионов человек по всему земному шару, – рассказала руководитель Тюменского регионального исполкома Галина Валуева.

Успех онлайн-акции имеет простое объяснение: молодое поколение тесно связано с цифровыми технологиями. Среди старшего поколения такая акция интересна тем, кому уже сложно передвигаться и выходить из дома, зато есть правнуки с гаджетами. Формат также удобен жителям отдаленных территорий и сельской глубинки.

Интернациональный «Бессмертный полк» тоже состоится в онлайн. Жителей региона призывают участвовать и размещать фото героев-победителей.

### Осквернения и нарушений закона не допустят

К сожалению, прошлая онлайн-акция омрачилась выходками шутников-осквернителей, размещавших в базе данных портреты нацистских преступников.

– Нейросеть просеет изображения перед публикацией, чтобы не удалось забросить в акцию ничего противозаконного. Второй этап проверки – работа модераторов. Кроме того, люди с историческим об-

разованием будут тщательно проверять материалы, – заявила Галина Валуева.

Любителей кощунственных шуток предупреждают о том, что в этом году законом введена повышенная уголовная ответственность за реабилитацию нацизма. «Выходки» могут закончиться как штрафами в размере до 3–5 миллионов рублей, так и лишением свободы на срок до 5 лет.

### Автополк

Основатель и идейный вдохновитель акции Геннадий Иванов обратил внимание, что память о предках – это не только семейные и личные воспоминания, о героических подвигах могут и должны знать все.

– Героев с каждым годом все меньше. Например, недавно умер последний фронтовик Исетского района, это большая утрата. С уходом участников тех событий уходит целая эпоха, – рассказал общественник.

Суть акции «Бессмертный полк» в том, чтобы на шествии были лица всех тех, кто защищал Родину. Еще один способ добиться этого будет интересен автомобилистам. Речь идет об автополке:

– Особенно зрелищно выглядит автополк в малых селах и небольших городах. Машины с атрибутикой победы, с фотографиями фронтовиков и тружеников тыла. Хотелось бы, чтобы автополк охватил всю сельскую местность, ведь из каждой деревни солдаты уходили на фронт, – пояснил Геннадий Иванов.

Все муниципалитеты региона проведут автополк 9 Мая, маршруты согласованы с местными властями, разработаны рекомендации.

– Не забудьте в фото, крепящемся на машине, указывать Ф.И.О. героя, где он воевал, его награды. Можно крепить портреты соседей, дальних родственников. У кого-то из героев той эпохи не осталось близких, но наша задача состоит в том, чтобы о них знали и помнили, – пояснила Галина Валуева.

Каждый автовладелец не из состава автоколонн тоже может прикрепить к стеклам своих машин фотографии наших победителей. Машина должна выглядеть празднично и радовать глаз.

Руслан САВИНОВ

## НЕ ПРОХОДИТЕ МИМО КРАСНОГО ЦВЕТКА!

В Тюмени с 1 мая начинается акция «Красная гвоздика»

### || ОТ СЕРДЦА К СЕРДЦУ

Последний месяц весны уже 76 лет связан с Днем Победы, а значит, с благодарностью ветеранам и всем героям-воинам. Наверное, мы, ныне живущие поколения, вечно перед ними в долгу, но долг этот не обременителен, а связан с восхищением, уважением, преклонением перед мужеством, стойкостью, самопожертвованием во имя Отечества.

Во время акции, которую проводит благотворительный фонд «Память поколений», любой желающий может приобрести памятный значок с изображением алого цветка за символическую сумму.

«Красную гвоздику» можно приобрести онлайн, в магазинах торговых сетей, отделениях «Почты России» или получить за пожертвования у волонтеров. Собранные деньги идут на приобретение дорогостоящих лекарств, средств реабилитации для ветеранов Великой Отечественной войны, участников боевых действий.

Если вы встретите волонтеров на Цветном бульваре, площади 400-летия Тюмени, набережной реки Туры, на центральных улицах и в торговых центрах, не проходите мимо «Красной гвоздики»! Ведь это не просто значок, а символ благодарности живущим и героически павшим ветеранам страны.

### ВАЖНО

■ В Тюмени акция продлится по 30 июня 2021 года. Вы можете опубликовать свое фото в Instagram с «Красной гвоздикой» под хештегом #КРАСНАЯГВОЗДИКА. Подробная информация размещена на сайте: гвоздика.рф.

Маргарита ШАМАНЕНКО

### КСТАТИ

■ «Бессмертный полк онлайн» пройдет без переноса даты в День Победы. Прием заявок уже стартовал на специальном сайте 2021.polkrf.ru и продлится до 9 мая. Однако, только авторы анкет, которые будут направлены до 7 мая, обязательно увидят в личном кабинете на сайте точное время прохождения своих героев в строю «Бессмертного полка онлайн».

### || ИНФОРМАЦИЯ

■ Некоммерческая организация «Фонд капитального ремонта многоквартирных домов Тюменской области» уведомляет собственников помещений в многоквартирных домах, что предложения о проведении капитального ремонта размещены на официальном сайте фонда [www.fkr72.ru](http://www.fkr72.ru) в разделе СОБСТВЕННИКАМ → Важная информация для собственников → Предложения собственникам 2021 г. → Добавленные дома согласно распоряжению департамента ЖКХ Тюменской области № 02-р от 31.03.2021 г.

■ Некоммерческая организация «Фонд капитального ремонта многоквартирных домов Тюменской области» уведомляет собственников помещений в многоквартирных домах, что предложения о проведении капитального ремонта размещены на официальном сайте фонда [www.fkr72.ru](http://www.fkr72.ru) в разделе СОБСТВЕННИКАМ → Важная информация для собственников → Предложения собственникам 2021 г. → Добавленные дома согласно распоряжению департамента ЖКХ Тюменской области № 03-р от 31.03.2021 г.

**ДОРОГО**  
выкупим ваш автомобиль!  
Деньги сразу! Тел. 8-969-810-09-90.

ООО «АВТОКИП», ОГРН 120720007520

Магазин в г. Тюмени купит марки, значки, книги, пластинки, броши, духи, изделия из серебра, фарфора, янтаря, кости, предметы СССР.

Тел. 8-982-977-81-09



# ОТ ИДЕИ ДО РЕАЛИЗАЦИИ

Открыть свое дело многодетной маме помог центр занятости

## || БИЗНЕС

**В Ишиме открылась парикмахерская для детей. Малышня готова стричься в ней хоть каждую неделю, не дожидаясь, когда отрастут волосы. Стартовать бизнесу многодетной мамы помог центр занятости населения.**

В 2016 году **Татьяна Менгер** прошла профессиональное обучение по специальности парикмахер-универсал. Сначала работала по найму, но не встраивалась в график работодателей, так как одна воспитывает троих малолетних детей. В какой-то момент женщина поняла, что пора работать на себя.

Летом 2020 года Татьяна пришла со своей бизнес-идеей в центр занятости. Здесь же она получила квалифицированные консультации и прошла обучающие семинары службы занятости по формированию бизнес-модели, финансового планирования. В результате успешно защитила бизнес-план и зарегистрировала свое дело.

– ГАУ ТО «Центр занятости Ишима и Ишимского района» оказал начинающему бизнесу безвозвратную и безвозвратную финансовую помощь в размере 192 тысяч рублей. На эти средства господдержки было закуплено оборудование, инструменты для мастера, изготовлена мебель, – рассказала заведующая сектором центра занятости населения Ишима и Ишимского района **Наталья Гуляева**.

В парикмахерской появились игровая зона, телевизор, зеркала, детское кресло.

– Сначала я пытаюсь расположить к себе ребятшек. Им тут настолько интересно, что они готовы прийти каждую неделю. Детям с ограниченными возможностями здоровья парикмахерские услуги оказываем бесплатные. Здесь же в соседних креслах стригутся и родители, показывая малышам пример. Пока в парикмахерской толь-



**Программа поддержки предпринимателей позволила получить безвозвратную финансовую помощь, купить оборудование и инструменты для мастера**  
|| Фото Юрия КОМОЛОВА

ко одно детское кресло, но хотелось бы расширяться. Все это в планах, – говорит бизнес-леди.

В Тюменской области реализуются различные программы поддержки предпринимателей. Как отметила Наталья Гуляева, по договору начинающего бизнесмена курируют от формирования идеи до полной реализации проекта.

– Проект заработал, но мы не бросили предпринимателя. Центр занятости заключил дого-

вор на финансовую помощь, которая рассчитывается на два года, и мы обязаны все это время контролировать деятельность новых бизнесменов в рамках проектов. Но по факту работаем с ними гораздо дольше, информируя об образовательных мероприятиях, тренингах и семинарах, которые могут быть полезны для развития дела, – пояснила заведующая сектором центра занятости населения.

**Нина БАРИНОВА**

## || СЕЛО

### НА ПОЛЯХ КИПИТ РАБОТА

В Тюменском районе стартовал яровой сев овощей

**Земледельцы ООО «Агротеховощ»** прошли около 3 га с посевом лука. Всего в этом году в регионе овощными культурами планируется засеять более 1 200 га.

Продолжаются и другие виды весенних полевых работ. Тюменские сельхозпроизводители добросовестно относятся к противопожарным мерам. На сегодня они создали более 80 км минерализованных полос. Это 17 процентов от плана.

Тюменский район эти работы уже завершил. На пяти процентах сельскохозяйственных площадей проведено раннее весеннее боронование. Это более 42 тыс. га. В полях эти виды работ выполняют 130 хозяйств.

Кроме того, хозяйства ведут боронование многолетних трав (пройдено 9,5 тыс. га) и вносят минеральные удобрения (13,3 тыс. га вне-сено).

**Евгения СУВОРОВА**

## || ЖКХ

### ВОДОПРОВОД ВВЕДУТ В ЭКСПЛУАТАЦИЮ

В Тобольском районе будет больше чистой питьевой воды  
**Строительство нового водопровода началось в поселке Прииртышском.**

2,5 км труб соединят водозабор «Жуковский» с инженерной сетью поселка. Подрядная организация «Тобольскстроймеханизация» завозит материал и выполняет подготовительные работы для прокладки сети.

Качественную воду жители населенного пункта получают уже в этом году. После того как водопровод введут в эксплуатацию и проведут пусконаладку, действующую водосеть отключат от старой скважины.

– Давняя проблема в поселке Прииртышском – отсутствие качественной питьевой воды – будет решена благодаря программе «Чистая вода». Это долгожданный проект. В прошлом году решение по его реализации утвердил губернатор Тюменской области, – отметил глава Тобольского района **Леонид Митрошкин**.

**Алла АРЖИЛОВСКАЯ**

## || ИНФОРМАЦИЯ

### ИЗВЕЩЕНИЕ

#### О НАЧАЛЕ ОБЩЕСТВЕННЫХ ОБСУЖДЕНИЙ

ООО «РН – Уватнефтегаз» совместно с администрацией Уватского района извещает о начале общественных обсуждений по проекту Технического задания на проведение оценки воздействия на окружающую среду (далее проект ТЗ на ОВОС) и объекта государственной экологической экспертизы – проектной документации, включая материалы оценки воздействия на окружающую среду (далее ОВОС), подготовленных в отношении следующего объекта:

– «Установка термической утилизации подтоварной воды на Протозановском месторождении». Объект намечаемой хозяйственной и иной деятельности предполагается к размещению на территории Уватского района Тюменской области, на территории Протозановского месторождения. Цель намечаемой деятельности: строительство установки термической утилизации подтоварной воды на Протозановском месторождении.

Техническим заказчиком и застройщиком проекта является ООО «РН-Уватнефтегаз», юр. адрес: 626170, Тюменская область, село Уват, ул. Иртышская, 19, фактический адрес: 625000, Тюменская область, г. Тюмень, ул. Ленина, 67, тел. (3452) 38-23-20.

Генеральный проектировщик – ООО «НК «Роснефть»-НТЦ» Почтовый/Юридический адрес: ул. Красная, д. 54, г. Краснодар, 350000, телефон (861) 201-74-00, факс (861) 262-64-01, e-mail: ntc@rnntc.ru.

Ответственное лицо от генерального проектировщика: Гусев Алексей Юрьевич, тел. 8 (918) 410-55-91; e-mail: gusevayu@rnntc.ru

Примерные сроки проведения ОВОС: 19.04.2021 г. – 01.07.2021 г.

Орган, ответственный за организацию общественных обсуждений: администрация Уватского муниципального района (управление градостроительной деятельности и муниципального хозяйства) совместно с ООО «НК «Роснефть»-НТЦ».

Форма общественных обсуждений проекта ТЗ на ОВОС – сбор замечаний и предложений. Форма общественных обсуждений проектной документации, включая материалы ОВОС – общественные слушания. Форма представления замечаний и предложений – письменная.

Замечания и предложения принимаются:

– к проекту ТЗ на ОВОС с 28.04.2021 г. по 28.05.2021 г.;  
– к проектной документации, включая материалы ОВОС с 31.05.2021 г. по 30.06.2021 г., а также 30 дней после проведения общественных обсуждений.

Замечания и предложения принимаются в письменном виде в месте общественного доступа к материалам (специальные журналы учета замечаний и предложений), либо почтовым отправлением и по электронной почте в адрес генерального проектировщика (ООО «НК «Роснефть»-НТЦ») и в адрес органа местного самоуправления.

Адреса размещения материалов (проекта ТЗ на

ОВОС и проектной документации, включая материалы ОВОС, в том числе журналов учета замечаний и предложений), адреса приема замечаний и предложений: Уватский район Тюменской области. В печатном виде по адресу: управление градостроительной деятельности и муниципального хозяйства администрации Уватского муниципального района по адресу: 626170, с. Уват, ул. Иртышская, д. 19, каб. 219, тел. 8 (34561) 2-80-52 (время приема: понедельник – пятница с 9-00 до 17-00, обед: с 13-00 до 14-00); в электронном виде в информационно-телекоммуникационной сети Интернет по адресу: <https://www.uvatregion.ru>. Прием письменных замечаний и предложений: управление градостроительной деятельности и муниципального хозяйства администрации Уватского муниципального района по адресу: 626170, с. Уват, ул. Иртышская, д. 19, каб. 219, тел. 8 (34561) 2-80-52 (время приема: понедельник – пятница с 9-00 до 17-00, обед: с 13-00 до 14-00).

Общественные обсуждения (слушания) состоятся 01 июля 2021 г., место проведения: Тюменская область, Уватский район, с. Уват, ул. Иртышская, 19, каб. 301, в режиме видео-конференц-связи по ссылке: <https://us02web.zoom.us/j/86542990569> (Идентификатор конференции: 865 4299 0569), по проектной документации, включая материалы ОВОС, объекта «Установка термической утилизации подтоварной воды на Протозановском месторождении» с 10-30 до 11-00 тюменского времени соответственно.



# ГДЕ ПОЖАРИТЬ ШАШЛЫКИ

В Тюмени организованы бесплатные места отдыха с беседками и мангалами



Отдохнуть на природе можно, не выезжая за город || Фото Станислава БАЕВА

## || ДОСУГ

С наступлением потепления тюменцы с особым рвением направились на бесплатные площадки для отдыха, которые расположены прямо в городе. В выходные здесь не протолкнуться. К сожалению, далеко не каждый посетитель оставляет после себя чистоту и целые лавочки.

– Мы приехали на площадку в сторону Лесного пруда. Заняли свободный столик. Сначала прибрали территорию, поскольку там было немного грязно. Но через какое-то время все столики были уже заняты, – рассказала Виктория.

По наблюдению очевидцев, зоны отдыха, расположенные в Метелево, в минувшие выходные были полны людей.

Всего на территории лесничества «Городские леса города Тюмени» обустроено 14 мест отдыха, включающих в себя комплекты беседок с мангалами (всего 70 комплектов), качели, спортивный инвентарь, туалеты, контейнеры под отходы.

В Гилевской роще оборудовано еще 33 мангальные зоны. Число этих территорий последние лет пять не менялось. Горожане привыкли к тому, что они есть, и активно ими пользуются.

– Последние несколько лет, несмотря на погоду, от-

мечаю день рождения в мангальной зоне возле ТЭЦ-2. Удобно. Можно идти туда и с родителями, и с детьми. Количество гостей также не ограничено: одни шашлыки и овощи пожарили, другие погуляли-поиграли, выдохлись – и по домам. Живем мы недалеко, поэтому добираться туда пешком – тоже полезно. Мангал, кстати, обычно я беру свой, – улыбается житель Восточного округа Юрий.

Интересно, что в 2020 году с территорий отдыха вывезено на специализированный полигон 304 тонны отходов. В целом же работы по содержанию площадок включают в себя уборку и вывоз ТБО, содержание в чистоте столов, беседок и лавочек, а также зеленой зоны и подъездных путей. В Гилевской роще в эту работу входит также содержание спортивных и детских площадок. Ежегодно также проводятся ремонтные работы лавочек, столов, мусорных емкостей в связи с их естественной амортизацией и случаями вандализма.

Контролирует содержание территорий в городских лесах МКУ «ЛесПаркХоз». Подрядчиками в 2021 году стали ООО «УК «Комфорт Плюс» (в ответе за 14 зон отдыха) и ООО «Растам-Экология» (работает в Гилевской роще), пояснили в департаменте городского хозяйства администрации города.

В срок до 1 мая планируется осуществить восстановление лакокрасочного покрытия малых архитектурных форм на 14 обустроенных местах отдыха в лесничестве «Городские леса города Тюмени». Расходы бюджета города в прошлом году по ремонту малых архитектурных форм на 47 мангальных зонах составили 107,1 тысячи рублей. В текущем году на эти цели предусмотрены средства в размере 445 тысяч рублей, уточнили в администрации.

Расходы на содержание зон отдыха составили в 2020 году 11,6 млн рублей. В первом квартале 2021 года на эти цели направлено уже порядка 1,7 млн рублей. Акарицидную (противоклещевую) обработку на спецплощадках пока не проводили. Эти работы обычно реализуются ежегодно в мае и августе.

Евгения НОГОВИЦИНА

## АДРЕСА

■ Месторасположение бесплатных зон отдыха на территории лесничества «Городские леса города Тюмени» смотрите по ссылке



## БЛЮДА ДЛЯ ПИКНИКА

### Картофельный салат по-весеннему

**ИНГРЕДИЕНТЫ:** 500 г картофеля, полпучка редиски, 5-7 ядер грецких орехов, 4 ст. л. нерафинированного растительного масла, 3 ст. л. лимонного сока, 2-3 пера зеленого лука, по 1 ч. л. горчицы и меда, соль, черный молотый перец.

**ПРИГОТОВЛЕНИЕ:** Картофель очистите и отварите. Горячим нарежьте на кружочки и залейте маринадом из смеси растительного масла, лимонного сока, горчицы и меда, оставьте на час. Лук измельчите, редиску нарежьте кружочками. Орехи поджарьте на сухой сковороде и измельчите. Соедините все ингредиенты с картофелем, перемешайте и подавайте.

### Грибы с сыром на решетке

**ИНГРЕДИЕНТЫ:** 12 крупных грибов, 60 г твердого сыра, 50 г сливочного масла, 2 ст. л. нарезанного зеленого лука, 2 дольки чеснока, 1 ст. л. измельченных листьев тимьяна.

**ПРИГОТОВЛЕНИЕ:** Сыр натрите. С грибов шляпок снимите пленку и отрежьте ножки. Масло разотрите с измельченным чесноком. Смажьте шляпки чесночным маслом и обжарьте по 2 минуты с каждой стороны. Посыпьте шляпки смесью лука, тимьяна и сыра и жарьте еще 3 минуты, пока сыр не начнет плавиться. Подавайте горячими.

### Шашлык из курицы с чесноком

**ИНГРЕДИЕНТЫ:** 1 кг куриного филе, 1 лимон, 3 ст. л. соевого соуса, 0,5 ст. воды (комнатной температуры), 4-5 зубчика чеснока, специи, травы, соль, перец по вкусу.

**ПРИГОТОВЛЕНИЕ:** Куриное филе промойте и нарежьте кусочками. Приготовьте маринад. Смешайте сок одного лимона, соевый соус, приправы и воду. Добавьте в маринад пропущенный через пресс чеснок. Хорошо перемешайте. Марируйте кусочки курицы несколько часов. Жарьте на шампурах до готовности.

### Закуска из лаваша с сыром и помидорами

**ИНГРЕДИЕНТЫ:** 2 листа тонкого лаваша, 300 г адыгейского сыра, 1 пучок зелени по вкусу (укроп, петрушка, кинза, базилик), ½ шт. красного лука, 2 помидора.

**ПРИГОТОВЛЕНИЕ:** Сыр покрошите руками или натрите на крупной терке. Нарежьте мелко зелень и красный лук. К полученной смеси добавьте нарезанные кубиком свежие помидоры и перемешайте. Начинка готова. Намажьте лаваш сырно-помидорной смесью и сверните в рулет. Обжарьте закуску на мангале до появления золотистого цвета.

### Помидоры с сыром на шпажках

**ИНГРЕДИЕНТЫ:** 500 г сыра, 15-20 помидоров черри, 50 мл оливкового масла, сок лимона, соль, перец по вкусу, зелень петрушки.

**ПРИГОТОВЛЕНИЕ:** Нарежьте мягкий сыр шайбами. Промойте и обсушите бумажным полотенцем помидоры. Наденьте на шпажки, чередуя сыр и помидоры. Для маринада смешайте масло с лимонным соком, перцем и зеленью. Опустите шашлычки прямо на шпажках в соус, дайте им пропитаться минут 15-20. Обжарьте, и всего за 10 минут закуска будет готова.

Приятного аппетита!

## || БЕЗОПАСНОСТЬ

ЗАПОМНИТЕ

# ТРИ ГЛАВНЫЕ ПРИЧИНЫ ВОЗГОРАНИЯ ЛЕСА

1

БРОШЕННЫЙ ОКУРОК

2

ПОДОЖЖЕННАЯ ТРАВА


3

НЕПОТУШЕННЫЙ КОСТЕР

При пожаре звоните спасателям по номеру 01 (со стационара), 101 или 01 (с мобильного). Телефон единой дежурной диспетчерской службы – 112.

СОБЛЮДАЙТЕ ОСОБУЮ ОСТОРОЖНОСТЬ ПРИ ОБРАЩЕНИИ С ОГНЕМ!





ЖИЛЬЕ  
И ГОРОДСКАЯ СРЕДА  
НАЦИОНАЛЬНЫЕ  
ПРОЕКТЫ  
РОССИИ

# Бери управление городом в свои руки!

Принимай участие в онлайн-голосовании на портале проекта [72.gorodsreda.ru](http://72.gorodsreda.ru).

Голосование продлится с 26 апреля по 30 мая.

## О ПРОЕКТАХ БЛАГОУСТРОЙСТВА ТЮМЕНЦАМ РАССКАЖУТ НА ГОРЯЧЕЙ ЛИНИИ

С 19 апреля в России начала работу горячая линия, посвященная вопросам электронного рейтингового голосования за объекты благоустройства в рамках проекта «Формирование комфортной городской среды». Тюменцы, как и все остальные жители страны, до 30 мая смогут проконсультироваться по бесплатному номеру **8-800-600-20-13**.

На горячей линии можно получить информацию о работе платформы [72.gorodsreda.ru](http://72.gorodsreda.ru), проведении рейтингового голосования, возможностях и форматах внесения личного вклада в развитие своего города, сообщает администрация Тюмени.

Напомним, что с 26 апреля по 30 мая горожане будут выбирать понравившиеся дизайн-проекты для пяти территорий, рекомендуемых к благоустройству в 2022 году. Это скверы Пограничников и Юристов, зеленые уголки на улицах 70 лет Октября, Липовой и Малышева в Тюмени, сквер Майский в Ишиме. Голосование пройдет на сайте [72.gorodsreda.ru](http://72.gorodsreda.ru) в рамках нацпроекта «Жилье и городская среда». В нем могут принять участие все граждане старше 14 лет.



## || ОТДЫХАЕМ

**РАДИО ДАЧА 89.6 FM**

**ТЕПЛИЧНАЯ ВЕСНА НА «РАДИО ДАЧА»**

Слушай «Радио Дача» всю весну и ВЫИГРАЙ ТЕПЛИЦУ!

Условия акции читайте по ссылке: [https://vk.com/doc644817439\\_592570374?hash=627a194e7f6bbf6ab2&dl=8e262c50bc3eb41c2e](https://vk.com/doc644817439_592570374?hash=627a194e7f6bbf6ab2&dl=8e262c50bc3eb41c2e)

СПОНСОРЫ АКЦИИ



# БАРХАТНЫЙ ПУЧОК ВЕСНЫ

Как правильно встретить Вербное воскресенье

## || ДУХОВНОСТЬ



Шестая неделя Великого поста завершается Лазаревой субботой и Вербным воскресеньем.

Это последнее воскресенье перед Пасхой (2 мая). В субботу 24 апреля Православная церковь вспоминает чудо воскрешения Иисусом Христом праведного Лазаря, а на следующий день – Вход Господень в Иерусалим. Это один из двенадцатых, то есть наиболее почитаемых православных церковных праздников.

Обычно верующие приходят в храмы с веточками вербы на вечернее богослужение накануне, в субботу, и священник окропляет букетики святой водой. Веточки также освящают и утром в воскресенье после богослужения. Не следует забывать, что в регионе продлены ограничительные меры, поэтому в храмах рекомендуют не забывать надевать медицинские маски и соблюдать дистанцию. Если человек по какой-либо причине не может прийти в храм, он может помолиться дома, посмотреть трансляцию богослужения, а веточки вербы окропить самостоятельно крещенской или святой водой.

– Незадолго до своей Крестной смерти и Воскресения Иисус Христос вошел в Иерусалим, – поясняет священник **Максим Ильиных**, преподаватель и регент хора Тобольской духовной семинарии, руководитель отдела культуры Тобольской епархии. – Люди были так рады Христу, что многие клали одежду или срезали ветви пальм на дорогу, по которой пройдет Спаситель. В наших краях пальм нет, поэтому в честь этого события заготавливают ветви вербы.

Как следует поститься в этот день? По словам священника, Вербное воскресенье стоит на границе сорокадневного поста и Страстной седмицы – особо строгого постного времени. Поэтому даже самые строгие уставы разрешают в Вербное воскресенье готовить рыбу, а накануне – в Лазареву субботу, вкушать икру. В день Вербного воскресенья существует множество примет, которые связаны с вербами. Не надо забывать, что приметы не имеют ничего общего с самим праздником и верить в них, конечно, не стоит. Лучше приготовить несколько веточек вербы и сходить в храм на службу, чтобы их освятить.

## КСТАТИ

■ У праздника есть традиция – приходиться в церковь с веточками вербы и после освящения приносить их домой. Букеты обычно украшают лентами, цветами, нитями, бусинками. Вербу ставят в вазы и хранят ее в течение года. Еще одна традиция – в праздник не принято работать, заниматься тяжелым физическим трудом.

Маргарита ШАМАНЕНКО

ТЮМЕНСКАЯ ОБЛАСТЬ СЕГОДНЯ

ДИРЕКТОР – ГЛАВНЫЙ РЕДАКТОР С.А. ШЕСТАКОВ

© АНО «Тюменская область сегодня», 2021

### УЧРЕДИТЕЛЬ

Департамент по общественным связям, коммуникациям и молодежной политике Тюменской области

### ИЗДАТЕЛЬ

АНО «Тюменская область сегодня»

### ГАЗЕТА ЗАРЕГИСТРИРОВАНА

Управлением Федеральной службы по надзору в сфере связи, информационных технологий и массовых коммуникаций по Тюменской области, Ханты-Мансийскому автономному округу – Югре и Ямало-Ненецкому автономному округу 15.12.2016 г. Рег. № ПИ № ТУ72-01396.

### РЕДАКЦИОННАЯ КОЛЛЕГИЯ:

**Виктория АВВАКУМОВА** зам. директора – главного редактора  
**Анна ЗАЕВА** выпускающий редактор  
**Елена РЫЖКОВА** редактор-корректор

### ТЕЛЕФОНЫ

49-00-18 приемная  
39-02-85 секретариат  
39-90-59 отдел писем  
49-00-23 отдел продаж  
39-91-41 общий отдел

### АДРЕС РЕДАКЦИИ:

г. Тюмень, ул. Осипенко, 81.  
**АДРЕС ИЗДАТЕЛЯ:**  
г. Тюмень, ул. Осипенко, 81, эт. 4, оф. 410  
**АДРЕС ДЛЯ ПИСЕМ:**  
625000, город Тюмень, почтаamt, а/я 371.  
E-mail: [tyumentoday@mail.ru](mailto:tyumentoday@mail.ru)

ГАЗЕТА ВЫПУСКАЕТСЯ при финансовой поддержке правительства Тюменской области

ИНДЕКСЫ ПОДПИСКИ: П6901 (ежедневный выпуск), П6780 (четверговый выпуск).

16+

ГАЗЕТА ВЫХОДИТ 5 раз в неделю: вторник, среда, четверг, пятница, суббота. СВОБОДНАЯ цена. ГАЗЕТА ОТПЕЧАТАНА в типографии АО «Тюменский Дом печати»: г. Тюмень, ул. Осипенко, 81. Время подписания номера в печать по графику: 19.00. Номер подписан: 19.00. Заказ № 518. ТИРАЖ 43 150 экз., включая доп. материалы 339 экз.

ДИЗАЙН ГАЗЕТЫ **Владимир СОЛОВЬЕВ** vgsoloviev.com



## ОФИЦИАЛЬНЫЕ ДОКУМЕНТЫ ТЮМЕНСКОЙ ОБЛАСТИ

## ПОСТАНОВЛЕНИЯ ГУБЕРНАТОРА ТЮМЕНСКОЙ ОБЛАСТИ

**Об отмене ограничительных мероприятий (карантина) по бешенству животных на территории деревни Симонова Ишимского района Тюменской области**

19 апреля 2021 г.

№ 92

г. Тюмень

В соответствии с Законом Российской Федерации от 14.05.1993 № 4979-1 «О ветеринарии», представлением начальника Управления ветеринарии Тюменской области от 16.04.2021 № 1349/21:

1. Отменить с 17 апреля 2021 года ограничительные мероприятия (карантин) по бешенству животных на территории деревни Симонова Ишимского района Тюменской области, установленные постановлением Губернатора Тюменской области от 17.02.2021 № 32.

2. Контроль за исполнением настоящего постановления возложить на заместителя Губернатора Тюменской области, координирующего и контролирующего деятельность Управления ветеринарии Тюменской области.

Губернатор Тюменской области Александр МООР

**Об отмене ограничительных мероприятий (карантина) по бешенству животных на территории села Верхний Ингал Исетского района Тюменской области**

19 апреля 2021 г.

№ 93

г. Тюмень

В соответствии с Законом Российской Федерации от 14.05.1993 № 4979-1 «О ветеринарии», представлением начальника Управления ветеринарии Тюменской области от 16.04.2021 № 1348/21:

1. Отменить с 17 апреля 2021 года ограничительные мероприятия (карантин) по бешенству животных на территории села Верхний Ингал Исетского района Тюменской области, установленные постановлением Губернатора Тюменской области от 16.02.2021 № 30.

2. Контроль за исполнением настоящего постановления возложить на заместителя Губернатора Тюменской области, координирующего и контролирующего деятельность Управления ветеринарии Тюменской области.

Губернатор Тюменской области Александр МООР

**Об установлении ограничительных мероприятий (карантина) по бешенству животных на территории Карасульского сельского округа Ишимского района Тюменской области**

20 апреля 2021 г.

№ 94

г. Тюмень

В соответствии с Законом Российской Федерации от 14.05.1993 № 4979-1 «О ветеринарии», Ветеринарными правилами осуществления профилактических, диагностических, ограничительных и иных мероприятий, установления и отмены карантина и иных ограничений, направленных на предотвращение распространения и ликвидацию очагов бешенства, утвержденными приказом Минсельхоза России от 25.11.2020 № 705 (далее – Правила), представлением заместителя начальника Управления ветеринарии Тюменской области от 20.04.2021 № 1394/21 в целях предупреждения распространения и ликвидации бешенства:

1. Установить с 20 апреля 2021 года ограничительные мероприятия (карантин) по бешенству на территории:

1) эпизоотического очага, расположенного в пределах границ личного подсобного хозяйства по адресу: Тюменская область, Ишимский район, поселок Новокировский, ул. Магистральная, д. 14 (место нахождения источника и факторов передачи возбудителя в тех границах, в которых возможна его передача восприимчивым животным);

2) неблагополучного пункта – Карасульского сельского округа Ишимского района Тюменской области.

2. В период ограничительных мероприятий (карантина):

2.1. В эпизоотическом очаге запрещается:

лечение больных восприимчивых животных;

посещение территории посторонними лицами, кроме персонала, выполняющего производственные (технологические) операции, в том числе по обслуживанию восприимчивых животных, специалистов органов и организаций, входящих в систему Государственной ветеринарной службы Российской Федерации, и персонала, привлеченного для ликвидации очага, лиц, проживающих и (или) временно пребывающих на территории, признанной эпизоотическим очагом;

вывоз (ввод), вывоз (вывод) восприимчивых животных, за исключением вывоза восприимчивых животных, вакцинированных против бешенства в течение 179 календарных дней, предшествующих вывозу, в том числе на убой на предприятия по убою животных или оборудованные для этих целей убойные пункты;

перемещение и перегруппировка восприимчивых животных;

снятие шкур с трупов восприимчивых животных;

охота на восприимчивых животных, отнесенных к охотничьим ресурсам, за исключением охоты в целях регулирования численности охотничьих ресурсов.

2.2. В неблагополучном пункте запрещается:

проведение ярмарок, выставок (торгов) и других мероприятий, связанных с перемещением и скоплением восприимчивых животных;

вывоз восприимчивых животных;

отлов диких восприимчивых животных для вывоза в зоопарки.

3. Ограничительные мероприятия, указанные в пункте 2 настоящего постановления, устанавливаются до принятия решения об их отмене через 60 календарных дней после дня убои последнего подозреваемого в заболевании бешенством восприимчивого животного и (или) уничтожения последнего трупа больного восприимчивого животного и проведения других мероприятий, предусмотренных Правилами.

4. Управлению ветеринарии Тюменской области обеспечить контроль за выполнением утвержденного им плана мероприятий по ликвидации эпизоотического очага бешенства и предотвращению распространения возбудителя на территории, указанной в пункте 1 настоящего постановления.

5. Контроль за исполнением настоящего постановления возложить на заместителя Губернатора Тюменской области, координирующего и контролирующего деятельность Управления ветеринарии Тюменской области.

Губернатор Тюменской области Александр МООР

**Об установлении ограничительных мероприятий (карантина) по бешенству животных на территории Ревдинского сельского округа Ялуторовского района Тюменской области**

21 апреля 2021 г.

№ 95

г. Тюмень

В соответствии с Законом Российской Федерации от 14.05.1993 № 4979-1 «О ветеринарии», Ветеринарными правилами осуществления профилактических, диагностических, ограничительных и иных мероприятий, установления и отмены карантина и иных ограничений, направленных на предотвращение распространения и ликвидацию очагов бешенства, утвержденными приказом Минсельхоза России от 25.11.2020 № 705 (далее – Правила), представлением заместителя начальника Управления ветеринарии Тюменской области от 21.04.2021 № 661/21 в целях предупреждения распространения и ликвидации бешенства:

1. Установить с 21 марта 2021 года ограничительные мероприятия (карантин) по бешенству на территории:

1) эпизоотического очага, расположенного в пределах границ личного подсобного хозяйства по адресу: Тюменская область, Ялуторовский район, село Ревда, ул. Новая, д. 1 (место нахождения источника и факторов передачи возбудителя в тех границах, в которых возможна его передача восприимчивым животным);

2) неблагополучного пункта – Ревдинского сельского округа Ялуторовского района Тюменской области.

2. В период ограничительных мероприятий (карантина):

2.1. В эпизоотическом очаге запрещается:

лечение больных восприимчивых животных;

посещение территории посторонними лицами, кроме персонала, выполняющего производственные (технологические) операции, в том числе по обслуживанию восприимчивых животных, специалистов органов и организаций, входящих в систему Государственной ветеринарной службы Российской Федерации, и персонала, привлеченного для ликвидации очага, лиц, проживающих и (или) временно пребывающих на территории, признанной эпизоотическим очагом;

вывоз (ввод), вывоз (вывод) восприимчивых животных, за исключением вывоза восприимчивых животных, вакцинированных против бешенства в течение 179 календарных дней, предшествующих вывозу, в том числе на убой на предприятия по убою животных или оборудованные для этих целей убойные пункты;

перемещение и перегруппировка восприимчивых животных;

снятие шкур с трупов восприимчивых животных;

охота на восприимчивых животных, отнесенных к охотничьим ресурсам, за исключением охоты в целях регулирования численности охотничьих ресурсов.

2.2. В неблагополучном пункте запрещается:

проведение ярмарок, выставок (торгов) и других мероприятий, связанных с перемещением и скоплением восприимчивых животных;

вывоз восприимчивых животных;

отлов диких восприимчивых животных для вывоза в зоопарки.

3. Ограничительные мероприятия, указанные в пункте 2 настоящего постановления, устанавливаются до принятия решения об их отмене через 60 календарных дней после дня убои последнего подозреваемого в заболевании бешенством восприимчивого животного и (или) уничтожения последнего трупа больного восприимчивого животного и проведения других мероприятий, предусмотренных Правилами.

4. Управлению ветеринарии Тюменской области обеспечить контроль за выполнением утвержденного им плана мероприятий по ликвидации эпизоотического очага бешенства и предотвращению распространения возбудителя на территории, указанной в пункте 1 настоящего постановления.

5. Контроль за исполнением настоящего постановления возложить на заместителя Губернатора Тюменской области, координирующего и контролирующего деятельность Управления ветеринарии Тюменской области.

Губернатор Тюменской области Александр МООР

**Об установлении ограничительных мероприятий (карантина) по бешенству животных на территории Старокавдыкского сельского округа Ялуторовского района Тюменской области**

21 апреля 2021 г.

№ 96

г. Тюмень

В соответствии с Законом Российской Федерации от 14.05.1993 № 4979-1 «О ветеринарии», Ветеринарными правилами осуществления профилактических, диагностических, ограничительных и иных мероприятий, установления и отмены карантина и иных ограничений, направленных на предотвращение распространения и ликвидацию очагов бешенства, утвержденными приказом Минсельхоза России от 25.11.2020 № 705 (далее – Правила), представлением заместителя начальника Управления ветеринарии Тюменской области от 21.04.2021 № 1422/21 в целях предупреждения распространения и ликвидации бешенства:

1. Установить с 21 апреля 2021 года ограничительные мероприятия (карантин) по бешенству на территории:

1) эпизоотического очага, расположенного в пределах границ личного подсобного хозяйства по адресу: Тюменская область, Ялуторовский район, деревня Новый Кавдык, ул. Новая, д. 17 (место нахождения источника и факторов передачи возбудителя в тех границах, в которых возможна его передача восприимчивым животным);

2) неблагополучного пункта – Старокавдыкского сельского округа Ялуторовского района Тюменской области.

2. В период ограничительных мероприятий (карантина):

2.1. В эпизоотическом очаге запрещается:

лечение больных восприимчивых животных;

посещение территории посторонними лицами, кроме персонала, выполняющего производственные (технологические) операции, в том числе по обслуживанию восприимчивых животных, специалистов органов и организаций, входящих в систему Государственной ветеринарной службы Российской Федерации, и персонала, привлеченного для ликвидации очага, лиц, проживающих и (или) временно пребывающих на территории, признанной эпизоотическим очагом;



ввоз (ввод), вывоз (вывод) восприимчивых животных, за исключением вывоза восприимчивых животных, вакцинированных против бешенства в течение 179 календарных дней, предшествующих вывозу, в том числе на убой на предприятия по убою животных или оборудованные для этих целей убойные пункты; перемещение и перегруппировка восприимчивых животных; снятие шкур с трупов восприимчивых животных; охота на восприимчивых животных, отнесенных к охотничьим ресурсам, за исключением охоты в целях регулирования численности охотничьих ресурсов.

2.2. В неблагополучном пункте запрещается: проведение ярмарок, выставок (торгов) и других мероприятий, связанных с перемещением и скоплением восприимчивых животных; вывоз восприимчивых животных; отлов диких восприимчивых животных для вывоза в зоопарки.

3. Ограничительные мероприятия, указанные в пункте 2 настоящего постановления, устанавливаются до принятия решения об их отмене через 60 календарных дней после дня убоя последнего подозреваемого в заболевании бешенством восприимчивого животного и (или) уничтожения последнего трупа больного восприимчивого животного и проведения других мероприятий, предусмотренных Правилами.

4. Управлению ветеринарии Тюменской области обеспечить контроль за выполнением утвержденного им плана мероприятий по ликвидации эпизоотического очага бешенства и предотвращению распространения возбудителя на территории, указанной в пункте 1 настоящего постановления.

5. Контроль за исполнением настоящего постановления возложить на заместителя Губернатора Тюменской области, координирующего и контролирующего деятельность Управления ветеринарии Тюменской области.

Губернатор Тюменской области Александр МООР

## О внесении изменения в постановление от 14.04.2021 № 80

21 апреля 2021 г.

№ 97

г. Тюмень

В соответствии с Законом Российской Федерации от 14.05.1993 № 4979-1 «О ветеринарии», Ветеринарными правилами осуществления профилактических, диагностических, ограничительных и иных мероприятий, установления и отмены карантина и иных ограничений, направленных на предотвращение распространения и ликвидацию очагов бешенства, утвержденными приказом Минсельхоза России от 25.11.2020 № 705, представлением заместителя начальника Управления ветеринарии Тюменской области от 20.04.2021 № 1394/21 в целях предупреждения распространения и ликвидации бешенства в постановление Губернатора Тюменской области от 14.04.2021 № 80 «Об установлении ограничительных мероприятий (карантина) по бешенству животных на территории Памятинского сельского округа Ялуторовского района Тюменской области» внести следующие изменения:

1. Преамбулу постановления после цифр «1288/21» дополнить словами «, представлением заместителя начальника Управления ветеринарии Тюменской области от 20.04.2021 № 1400/21».

2. Пункт 1 дополнить новым подпунктом 2 следующего содержания, изменив последующую нумерацию подпунктов:

«2) эпизоотического очага, расположенного в пределах границ участка с кадастровым номером 72:26:04:0407001:485 по адресу: Тюменская область, Ялуторовский район, Памятинский сельский округ, СТ Лесник (по дороге Памятное – Сосновка у осушительного канала) (место нахождения источника и факторов передачи возбудителя в тех границах, в которых возможна его передача восприимчивым животным);».

Губернатор Тюменской области Александр МООР

# ПОСТАНОВЛЕНИЯ ПРАВИТЕЛЬСТВА ТЮМЕНСКОЙ ОБЛАСТИ

## О внесении изменений в постановление от 03.10.2012 № 400-п

16 апреля 2021 г.

№ 196-п

г. Тюмень

В соответствии с Федеральным законом от 14.03.1995 № 33-ФЗ «Об особо охраняемых природных территориях», Законом Тюменской области от 28.12.2004 № 303 «Об особо охраняемых природных территориях в Тюменской области», письмом Департамента по недропользованию по Уральскому Федеральному округу Федерального агентства по недропользованию от 19.03.2020 № 285, письмом Департамента лесного комплекса Тюменской области от 11.03.2020 № 1567-20, письмом Минприроды России от 18.08.2020 № 02-15-29/21217 в постановление Правительства Тюменской области от 03.10.2012 № 400-п «О памятниках природы» внести следующие изменения:

1. Пункт 1 изложить в следующей редакции:

«1. Установить границы памятников природы регионального значения «Окрестности села Вагай» – площадью 62,89 га, «Полуяновский бор» – площадью 554,842 га, «Карташовский бор» – площадью 138,653 га, «Медянская роща» – площадью 119,719 га, «Криволукский бор» – площадью 196,976 га согласно приложениям № 1, 3, 5, 7, 9 к настоящему постановлению.».

2. Пункт 3 исключить, изменив последующую нумерацию пунктов.

3. Пункт 5 изложить в следующей редакции:

«4. Контроль за исполнением настоящего постановления возложить на заместителя Губернатора Тюменской области, координирующего и контролирующего деятельность Департамента недропользования и экологии Тюменской области.».

4. Приложения № 1-10 к постановлению изложить в новой редакции согласно приложениям № 1-10 к настоящему постановлению соответственно.

Губернатор Тюменской области Александр МООР

Приложение № 1  
к постановлению Правительства  
Тюменской области  
от 16 апреля 2021 г. № 196-п

### ОПИСАНИЕ ГРАНИЦ ПАМЯТНИКА ПРИРОДЫ РЕГИОНАЛЬНОГО ЗНАЧЕНИЯ «ОКРЕСТНОСТИ СЕЛА ВАГАЙ»

Памятник природы регионального значения «Окрестности села Вагай» (далее – Памятник природы) расположен на левом берегу реки Вагай, на северо-западной окраине с. Вагай.

Кадастровые номера земельных участков в ЕГРН: 72:05:00 00 000:0275 (участки 1-3), 72:05:10 09 001:0887 (участок 4).

Площадь Памятника природы составляет 62,89 га.

#### Участок 1

Граница участка начинается в точке 1 (местная система координат х – 15875.52, у – 17812.01) на правой границе полосы отвода автомобильной дороги с. Вагай – с. Дубровное и идет на север по этой границе до точки 2 (х – 15898.23, у – 17820.45; 57°56'10" с.ш., 69°00'00" в.д. в системе координат Пулково, 1942 год); далее идет на восток через точки 3-5 до точки 6 (х – 15880.96, у – 17899.09), на юг до точки 7 (х – 15867.99, у – 17896.79), на запад через точку 8 до точки 1 по северной стороне переулка Лесной с. Вагай.

#### Участок 2

Восточная граница начинается в точке 9 (х – 16193.34, у – 17902.30) и идет на юг по нечетной стороне ул. Лесной через точки 10-14 до точки 15 (х – 16064.26, у – 17941.79); далее – на запад до точки 16 (х – 16057.06, у – 17904.49) на юг, юго-восток через точки 17-22 до точки 23 (х – 15883.40, у – 17941.44).

Южная граница начинается в точке 23 и идет по правой обочине грунтовой дороги в западном направлении через точки 24, 25 до точки 26 (х – 15925.79, у – 17829.49), расположенной на правой границе полосы отвода автомобильной дороги с. Вагай – с. Дубровное.

Западная граница начинается в точке 26 и идет на северо-восток до точки 9 по правой границе полосы отвода автомобильной дороги с. Вагай – с. Дубровное.

#### Участок 3

Северо-восточная граница начинается в точке 27 (х – 16432.12, у – 18022.66), расположенной в месте пересечения правой границы полосы отвода автомобильной дороги с. Вагай – с. Дубровное с ЛЭП 10кВ и идет до точки 28 (х – 16407.55, у – 18049.10); далее – по юго-западной границе кладбища с. Вагай до точки 32 (х – 16186.53, у – 18225.65); далее на юго-восток через точки 33-35 до точки 36 (х – 15954.22, у – 18527.27).

Южная граница начинается в точке 36 и идет на юго-запад до точки 40 (х – 15832.2, у – 18216.06); далее на северо-запад по четной стороне ул. Лесной через точки 41-46, пересекая ЛЭП 10 кВ, до точки 47 (х – 16215.67, у – 17905.72), расположенной на правой границе полосы отвода автомобильной дороги с. Вагай – с. Дубровное.

Западная граница начинается в точке 47 и идет на север, северо-восток по правой границе полосы отвода автомобильной дороги с. Вагай – с. Дубровное до точки 27.

#### Участок 4

Расположен в квартале 32 Вагайского участкового лесничества Вагайского лесничества. Северная граница начинается в точке 53 (х – 414267.33, у – 496524.83), расположенной на восточной границе охранной зоны ЛЭП 35 кВ и идет на северо-восток до точки 54 (х – 414275.44, у – 496547.49), далее – на юго-восток через точки 55-61 до точки 62 (х – 413991.61, у – 497177.36).

Восточная граница начинается в точке 62 и идет на юго-запад через точки 63-65 до точки 66 (х – 413402.87, у – 497025.56) по восточной границе квартала 32 Вагайского участкового лесничества Вагайского лесничества.

Южная граница начинается в точке 66 и идет на запад до точки 67 (х – 413430.65, у – 496890.95), далее – на северо-запад до точки 69 по границе охранной зоны ЛЭП 10 кВ, далее – на юго-запад через точки 70 и 71 до точки 72 (х – 413474.12, у – 496628.02), расположенной на границе охранной зоны ЛЭП 10 кВ. Далее – на северо-запад через точки 73-77 до точки 78 (х – 413639.87, у – 496396.55).

Западная граница начинается в точке 78 и идет на северо-запад через точки 79, 80 до точки 81 (х – 413853.50, у – 496328.13), далее – на северо-восток через точку 82 до точки 53 по границе охранной зоны ЛЭП 35 кВ.

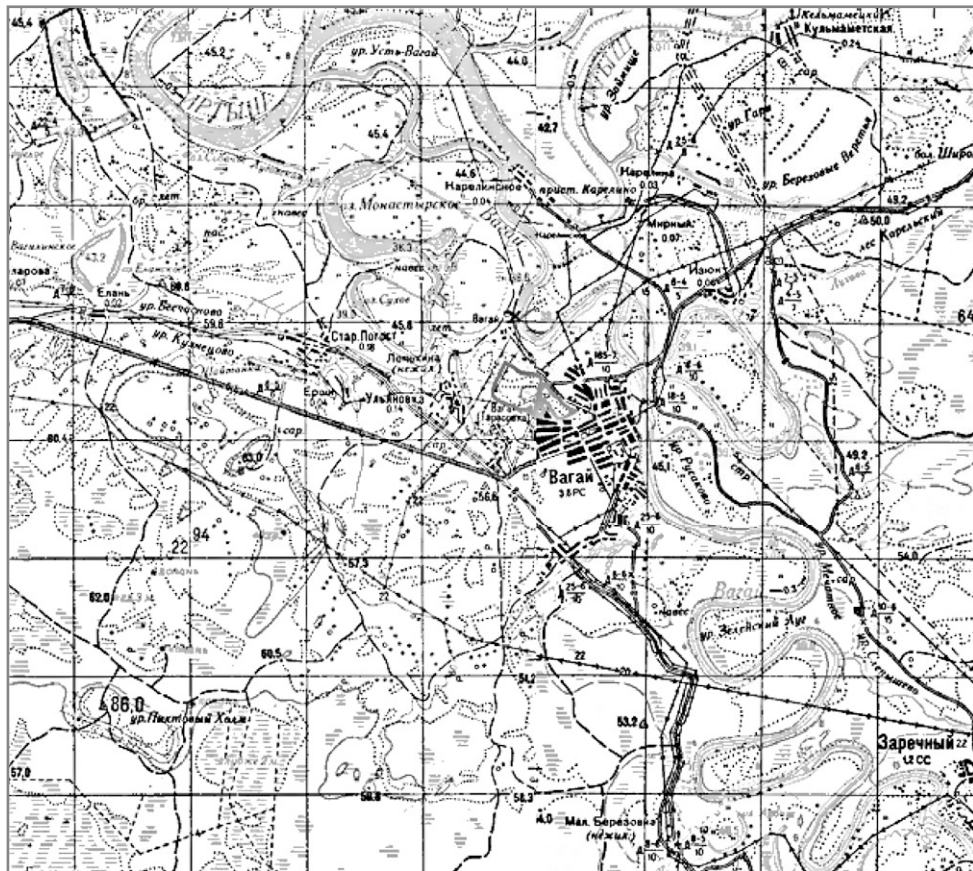
#### Координаты поворотных точек границ Памятника природы «Окрестности села Вагай»

Номер точки	Координаты, м		Номер точки	Координаты, м	
	X	Y		X	Y
Участок № 1					
1	15875.52	17812.01	5	15888.24	17884.04
2	15898.23	17820.45	6	15880.96	17899.09
3	15900.27	17831.24	7	15867.99	17896.79
4	15896.00	17856.68	8	15866.08	17888.98
Участок № 2					
9	16193.34	17902.30	18	16014.03	17933.29
10	16167.79	17919.9	19	16018.69	17951.35
11	16139.4	17915.21	20	15956.6	17969.67
12	16119.02	17917.04	21	15938.88	17936.19
13	16105.43	17928.94	22	15919.9	17927.9
14	16086.64	17937.65	23	15883.4	17941.44
15	16064.26	17941.79	24	15889.52	17912.6
16	16057.06	17904.49	25	15906.14	17863.86
17	16014.45	17908.47	26	15925.79	17829.49
Участок № 3					
27	16432.12	18022.66	40	15832.2	18216.06
28	16407.55	18049.1	41	15911.69	18145.96
29	16364.15	18037.31	42	15911.59	18137.25
30	16220.72	18136.9	43	16114.8	18019.26
31	16200.99	18153.42	44	16109.06	18003.11
32	16186.53	18225.65	45	16126.74	17994.53
33	16082.29	18303.73	46	16177.52	17924.41
34	16045.95	18342.94	47	16215.67	17905.72
35	16000.31	18423.57	48	16257.1	17912.39
36	15954.22	18527.27	49	16316.98	17927.67
37	15864.31	18363.76	50	16367.18	17943.06
38	15820.67	18268.02	51	16373.35	17944.95
39	15826.54	18235.66	52	16413.94	17981.24
Участок № 4					
53	414267.33	496524.83	68	413548.19	496986.41
54	414274.44	49654.49	69	413570.79	496980.38
55	414218.79	496656.27	70	413500.16	496822.09
56	414170.76	496719.63	71	413503.62	496765.2
57	414139.67	496749.07	72	413474.12	496628.02
58	414114.7	496790.08	73	413475.09	496620.83
59	414095.81	496877.39	74	413504.28	496588.83
60	414095.81	496950.81	75	413571.48	496547.49
61	414062.88	497027.87	76	413620.68	496445.3
62	413991.61	497177.36	77	413625.65	496416.3
63	413783.36	497127.17	78	413639.87	496396.55
64	413517.34	497068.88	79	413705.55	496356.82
65	413443.45	497046.39	80	413745.9	496340.95
66	413402.87	497025.56	81	413853.5	496328.13
67	413430.65	496890.95	82	413964.83	496372.76

Неотъемлемой частью настоящего описания границ являются: обзорная карта Памятника природы масштаба 1:100 000 (приложение № 1 к описанию границ) и карта-схема Памятника природы масштаба 1:5 000 (приложение № 2 к описанию границ).



Приложение № 1  
к описанию границ



ОБЗОРНАЯ КАРТА ПАМЯТНИКА ПРИРОДЫ  
«ОКРЕСТНОСТИ СЕЛА ВАГАЙ»  
М 1:100 000

Приложение № 2  
к описанию границ



КАРТА-СХЕМА ПАМЯТНИКА ПРИРОДЫ  
«ОКРЕСТНОСТИ СЕЛА ВАГАЙ»  
М 1:5 000

Приложение № 2  
к постановлению Правительства  
Тюменской области  
от 16 апреля 2021 г. № 196-п

**ПОЛОЖЕНИЕ О ПАМЯТНИКЕ ПРИРОДЫ РЕГИОНАЛЬНОГО ЗНАЧЕНИЯ  
«ОКРЕСТНОСТИ СЕЛА ВАГАЙ»**

**1. Общие положения**

1.1. Настоящее Положение о памятнике природы регионального значения «Окрестности села Вагай» (далее – Памятник природы) в соответствии с Федеральным законом от 14.03.1995 № 33-ФЗ «Об особо охраняемых природных территориях», Законом Тюменской области от 28.12.2004 № 303 «Об особо охраняемых природных территориях в Тюменской области» определяет цели объявления, порядок организации и режим особой охраны Памятника природы с учетом экономических и природно-географических особенностей Вагайского муниципального района.

1.2. Площадь Памятника природы составляет 62,89 га. Описание границ, обзорная карта и карта-схема приводятся в приложении № 1 к настоящему постановлению.  
Срок функционирования Памятника природы – бессрочный.

1.3. Памятник природы расположен на территории Вагайского муниципального района и находится в ведении Департамента недропользования и экологии Тюменской области. Памятник природы включает ландшафт; древесную растительность естественного и искусственного происхождения; кустарники, травянистую растительность; почвы; водные объекты; флору и фауну, в том числе виды растений, животных и грибов, занесенных в Красную книгу Российской Федерации и Красную книгу Тюменской области.

Материально-техническое и финансовое обеспечение Памятника природы осуществляется за счет средств областного бюджета, а также иных источников, предусмотренных действующим законодательством.

1.4. Объявление территории Памятником природы не влечет за собой изъятие у собственников, владельцев, пользователей и арендаторов земельных (лесных) участков, за исключением случаев, когда деятельность, осуществляемая ими, несет угрозу целостности природных комплексов и компонентов.

1.5. Ликвидация Памятника природы, изменение площади и корректировка границ, а также изменение режима особой охраны производятся в порядке, установленном действующим законодательством.

1.6. Собственники, владельцы, пользователи и арендаторы земельных (лесных) участков, которые расположены в границах Памятника природы, а также иные физические, юридические и должностные лица обязаны соблюдать установленный в Памятнике природы режим особой охраны и несут за его нарушение установленную законодательством ответственность.

1.7. Особенности расположения и функционирования Памятника природы подлежат обязательному учету при разработке схем территориального планирования Тюменской

области, Вагайского муниципального района, генерального плана Первовагайского сельского поселения, планов и программ социально-экономического развития Тюменской области, Вагайского муниципального района, Первовагайского сельского поселения, схем земле-, охотустройства, водопользования, лесохозяйственных регламентов, а также при принятии решений о предоставлении земельных участков или изменении их целевого назначения.

1.8. В соответствии с Федеральным законом «Об особо охраняемых природных территориях» на территории Памятника природы запрещается всякая деятельность, влекущая за собой нарушение сохранности Памятника природы.

1.9. Региональный государственный надзор в области охраны и использования Памятника природы осуществляет Департамент недропользования и экологии Тюменской области.

**2. Цели и задачи**

2.1. Цель создания Памятника природы – сохранение в естественном состоянии природных комплексов и объектов, в том числе:

- ландшафта;
- древесной, кустарниковой и травянистой растительности;
- всех видов растений, животных и грибов, в том числе занесенных в Красную книгу Российской Федерации и Красную книгу Тюменской области.

2.2. На Памятник природы возлагаются следующие задачи:

- охрана и воспроизводство охраняемых объектов;
- охрана видовой разнообразия грибов, растений и животных, в том числе видов, занесенных в Красную книгу Российской Федерации и Красную книгу Тюменской области;
- оценка и улучшение условий обитания и произрастания растений, грибов и животных.

**3. Режим особой охраны**

3.1. На территории Памятника природы запрещается:

- проведение рубок (за исключением рубок, проводимых в рамках санитарно-оздоровительных мероприятий, а также при эксплуатации имеющихся линейных сооружений, по согласованию с Департаментом недропользования и экологии Тюменской области);
- заготовка недревесных лесных ресурсов, предусмотренных статьей 32 Лесного кодекса РФ, за исключением валежника, сбор которого разрешен по согласованию с Департаментом недропользования и экологии Тюменской области, сбор березового сока;
- заготовка живицы;
- размещение отходов всех видов, сброс сточных вод;
- предоставление земельных (лесных) участков для всех видов использования, в том числе для застройки, коллективного и индивидуального садоводства, огородничества, а также для организации подсобного и фермерского хозяйства;
- охота, уничтожение (разорение) муравейников, гнезд, нор, дупел и других мест обитания животных;
- строительство объектов капитального строительства, линейных объектов, некапитальных строений, сооружений;
- хранение и применение всех видов удобрений и ядохимикатов, а также использование в лесах химических препаратов, обладающих токсичным, канцерогенным или мутагенным воздействием;
- хранение ГСМ;
- заготовка пищевых лесных ресурсов (плоды, ягоды, орехи, грибы, семена), сбор лекарственных и декоративных растений, в том числе для формирования гербариев;
- сбор зоологических коллекций;
- выжигание травы, иное использование открытого огня;
- выпас и прогон скота, распашка земель, сенокосение;
- неорганизованная туристическая деятельность;
- проведение гидромелиоративных работ;
- выемка грунта, разработка месторождений полезных ископаемых, в том числе общераспространенных (в том числе гидромеханизированным способом), самовольное нарушение и перемещение почвенно-растительного слоя;
- стоянка и проезд транспортных средств и самоходных средств передвижения всех видов (за исключением велосипедов), не связанные с проведением в Памятнике природы природоохранных мероприятий всех видов, а также с деятельностью, предусмотренной пунктом 3.2 настоящего Положения.

3.2. На территории Памятника природы разрешается:

- 3.2.1. По согласованию с Департаментом недропользования и экологии Тюменской области:
  - проведение рубок в рамках санитарно-оздоровительных мероприятий в соответствии с лесохозяйственным регламентом и лесным планом, актами лесопатологического обследования (с учетом наличия местообитаний (мест произрастания) видов животных, растений и грибов, занесенных в Красную книгу Российской Федерации и Красную книгу Тюменской области, местообитаний охотничьих животных (места кормежки, отела, зимней концентрации, путей сезонной миграции, гнездования), эталонных участков типичных экосистем и уникальных экосистем, необходимости обеспечения сохранения средообразующей функции древесных насаждений);
  - лесовосстановление и сопутствующие ему работы;
  - проведение противопожарных мероприятий (устройство минерализованных полос);
  - проведение рубок, а также иных работ при эксплуатации, реконструкции и ремонте имеющихся линейных сооружений в установленном законодательством порядке;
  - сбор валежника гражданами;
  - научные исследования без использования транспортных средств и самоходных средств передвижения всех видов (за исключением велосипедов);
  - экскурсионно-туристическая деятельность без использования транспортных средств и самоходных средств передвижения всех видов (за исключением велосипедов), без создания инфраструктуры;
  - археологические исследования в установленном порядке без использования транспортных средств и самоходных средств передвижения всех видов (за исключением велосипедов);
  - стоянка и проезд транспортных средств и самоходных средств передвижения всех видов (за исключением велосипедов, проезд на которых возможен без согласования), связанные с проведением в Памятнике природы природоохранных мероприятий всех видов, а также с осуществлением видов деятельности, предусмотренных настоящим пунктом.

3.2.2. Без согласования:

- сбор грибов, ягод без использования транспортных средств и самоходных средств передвижения всех видов (за исключением велосипедов);
- пребывание граждан с соблюдением режима особой охраны, в т.ч. без использования транспортных средств и самоходных средств передвижения всех видов (за исключением велосипедов).

3.3. Основные виды разрешенного использования земельных участков в границах Памятника природы:

- 3.3.1. Деятельность по особой охране и изучению природы, охрана природных территорий.
- 3.4. Вспомогательные виды использования земельных участков в границах Памятника природы с соблюдением режима особой охраны:
  - 3.4.1. Природно-познавательный туризм.
  - 3.4.2. Предоставление коммунальных услуг: размещение зданий и сооружений, обеспечивающих поставку электричества (линий электропередач), в части имеющихся объектов.

**4. Охрана Памятника природы**

4.1. Охрана Памятника природы возлагается на Департамент недропользования и экологии Тюменской области.

4.2. Охрана Памятника природы может осуществляться во взаимодействии с полицией, иными правоохранительными и надзорными органами, общественными инспекторами, общественными организациями и спецгруппами, а также иными организациями в установленном действующим законодательством порядке.

4.3. Граждане, а также общественные объединения и некоммерческие организации, осуществляющие деятельность в области охраны окружающей среды, вправе оказывать содействие органам государственной власти Тюменской области в осуществлении мероприятий по организации, охране и использованию Памятника природы.

**5. Ответственность за нарушение режима особой охраны  
Памятника природы**

5.1. Нарушение установленного режима и иных правил охраны и использования территории Памятника природы влечет за собой ответственность, предусмотренную действующим законодательством Российской Федерации.



Приложение № 3  
к постановлению Правительства  
Тюменской области  
от 16 апреля 2021 г. № 196-п

ОПИСАНИЕ ГРАНИЦ ПАМЯТНИКА ПРИРОДЫ РЕГИОНАЛЬНОГО ЗНАЧЕНИЯ  
«ПОЛУЯНОВСКИЙ БОР»

Памятник природы регионального значения «Полуяновский бор» (далее – Памятник природы) расположен на левом берегу реки Иртыш, на юго-западной окраине д. Полуяново. Учетный номер земельного участка в ЕГРН 72:05-9.1.

Площадь Памятника природы составляет 554,842 га.

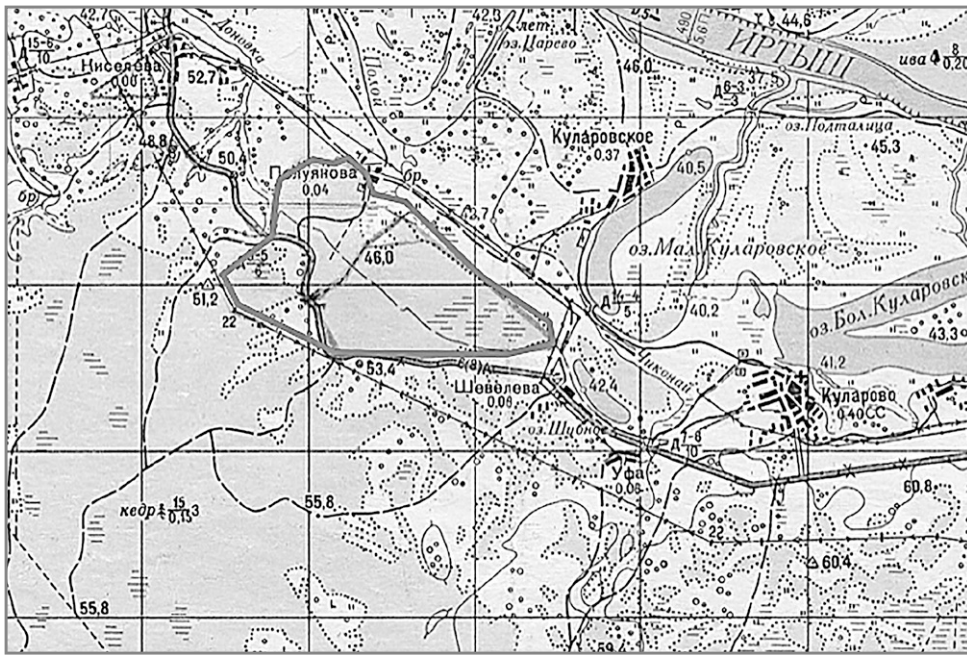
Северо-западная граница начинается в точке 1 (в местной системе координат х – 428166.68; у – 3466118.14) и идет на северо-восток по западной границе квартала 19 Вагайского участкового лесничества Вагайского сельского поселения до места ее пересечения с автодорогой г. Тюмень – с. Вагай в точке 1А (х – 428581.18; у – 3466669.66), пересекает автомобильную дорогу и идет на север и северо-восток до точки 2 (х – 429734.90; у – 3467302.66), расположенной к северо-западу от д. Полуяново.

Северо-восточная граница начинается в точке 2 и идет на юго-восток по северной границе квартала 112 Вагайского участкового лесничества Вагайского сельского поселения через точку 2А (х – 429064.11; у – 3467915.51) на южной окраине д. Полуянова до точки 4 (х – 427346.03; у – 3470204.41), расположенной к северу от д. Шевелева.

Южная граница начинается в точке 4, идет на запад по южной стороне квартала 112 Вагайского сельского участкового лесничества, пересекает автомобильную дорогу г. Тюмень – с. Вагай и идет до точки 5 (х – 427190.08; у – 3467584.22), расположенной на правой границе полосы отвода автодороги г. Тюмень – с. Вагай; далее – на северо-запад по северной границе охранной зоны ЛЭП-110 кв до точки 1.

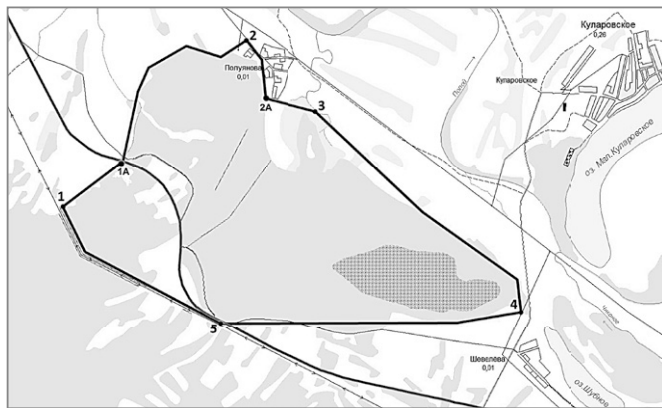
Неотъемлемой частью настоящего описания границ являются: обзорная карта Памятника природы масштаба 1:100 000 (приложение № 1 к описанию границ) и карта-схема Памятника природы масштаба 1:25 000 (приложение № 2 к описанию границ).

Приложение № 1  
к описанию границ



ОБЗОРНАЯ КАРТА ПАМЯТНИКА ПРИРОДЫ  
«ПОЛУЯНОВСКИЙ БОР»  
М 1:100 000

Приложение № 2  
к описанию границ



КАРТА-СХЕМА ПАМЯТНИКА ПРИРОДЫ  
«ПОЛУЯНОВСКИЙ БОР»  
М 1:25 000

Приложение № 4  
к постановлению Правительства  
Тюменской области  
от 16 апреля 2021 г. № 196-п

ПОЛОЖЕНИЕ О ПАМЯТНИКЕ ПРИРОДЫ РЕГИОНАЛЬНОГО ЗНАЧЕНИЯ  
«ПОЛУЯНОВСКИЙ БОР»

1. Общие положения

1.1. Настоящее Положение о памятнике природы регионального значения «Полуяновский бор» (далее – Памятник природы) в соответствии с Федеральным законом от 14.03.1995 № 33-ФЗ «Об особо охраняемых природных территориях», Законом Тюменской области от 28.12.2004 № 303 «Об особо охраняемых природных территориях в Тюменской области» определяет цели объявления, порядок организации и режим особой охраны Памятника природы с учетом экономических и природно-географических особенностей Вагайского муниципального района.

1.2. Площадь Памятника природы составляет 554,842 га. Описание границ, обзорная карта и карта-схема приводятся в приложениях № 3 к настоящему постановлению. Срок функционирования Памятника природы – бессрочный.

1.3. Памятник природы расположен на территории Вагайского муниципального района и находится в ведении Департамента недропользования и экологии Тюменской области.

Памятник природы включает ландшафт (припоселковый кедровник), плюсовые деревья и генетический резерват; древесную растительность естественного и искусственного происхождения; кустарники, травянистую растительность; почвы; водные объекты; флору и фауну, в том числе виды растений, животных и грибов, занесенных в Красную книгу Российской Федерации и Красную книгу Тюменской области.

Материально-техническое и финансовое обеспечение Памятника природы осуществляется за счет средств областного бюджета, а также иных источников, предусмотренных действующим законодательством.

1.4. Объявление территории Памятника природы не влечет за собой изъятие земельных (лесных) участков у собственников, владельцев, пользователей и арендаторов за исключением случаев, когда деятельность, осуществляемая ими, несет угрозу целостности природных комплексов и компонентов.

1.5. Ликвидация Памятника природы, изменение площади и корректировка границ, а также изменение режима особой охраны производятся в порядке, установленном действующим законодательством.

1.6. Собственники, владельцы, пользователи и арендаторы земельных (лесных) участков, которые расположены в границах Памятника природы, а также иные физические, юридические и должностные лица обязаны соблюдать установленный в Памятнике природы режим особой охраны и несут за его нарушение установленную законодательством ответственность.

1.7. Особенности расположения и функционирования Памятника природы подлежат обязательному учету при разработке схем территориального планирования Тюменской области, Вагайского муниципального района, генерального плана Куларовского сельского поселения, планов и программ социально-экономического развития Тюменской области, Вагайского муниципального района, Куларовского сельского поселения, схем земле-, охотустройства, водопользования, лесохозяйственных регламентов, а также при принятии решений о предоставлении земельных участков или изменении их целевого назначения.

1.8. В соответствии с Федеральным законом «Об особо охраняемых природных территориях» на территории Памятника природы запрещается всякая деятельность, влекущая за собой нарушение сохранности Памятника природы.

1.9. Региональный государственный надзор в области охраны и использования Памятника природы осуществляет Департамент недропользования и экологии Тюменской области.

2. Цели и задачи

2.1. Цель создания Памятника природы – сохранение в естественном состоянии природных комплексов и объектов, в том числе:

- ландшафта (припоселковый кедровник), плюсовые деревья и генетический резерват;
- древесной, кустарниковой и травянистой растительности;
- видов растений, животных и грибов, в том числе занесенных в Красную книгу Российской Федерации и Красную книгу Тюменской области.

2.2. На Памятник природы возлагаются следующие задачи:

- охрана и воспроизводство охраняемых объектов;
- охрана видового разнообразия грибов, растений и животных, в том числе видов, занесенных в Красную книгу Российской Федерации и Красную книгу Тюменской области;
- учет численности, оценка и улучшение условий их обитания и произрастания;
- охрана генетического фонда.

3. Режим особой охраны

3.1. На территории Памятника природы запрещается:

- проведение рубок (за исключением рубок, проводимых в рамках санитарно-оздоровительных мероприятий, а также при эксплуатации имеющихся линейных сооружений, по согласованию с Департаментом недропользования и экологии Тюменской области);
- заготовка и сбор недревесных лесных ресурсов, предусмотренных статьей 32 Лесного кодекса РФ, за исключением валежника, сбор которого разрешен по согласованию с Департаментом недропользования и экологии Тюменской области, сбор березового сока;
- заготовка живицы;
- размещение отходов всех видов, сброс сточных вод;
- предоставление земельных (лесных) участков для всех видов использования, в том числе для застройки, коллективного и индивидуального садоводства, огородничества, а также для организации подсобного и фермерского хозяйства;
- охота, уничтожение (разорение) муравейников, гнезд, нор, дупел и других мест обитания животных;
- строительство объектов капитального строительства, линейных объектов, некапитальных строений, сооружений;
- хранение и применение всех видов удобрений и ядохимикатов, а также использование в лесах химических препаратов, обладающих токсичным, канцерогенным или мутагенным воздействием;
- хранение ГСМ;
- заготовка пищевых лесных ресурсов (плоды, ягоды, орехи, грибы) сбор лекарственных и декоративных растений, в том числе для формирования гербариев;
- сбор зоологических коллекций;
- выжигание травы, иное использование открытого огня;
- выпас и прогон скота, распашка земель, сенокосение;
- неорганизованная туристическая деятельность;
- выемка грунта, разработка месторождений полезных ископаемых, в том числе общераспространенных (в том числе гидромеханизированным способом), самовольное нарушение и перемещение почвенно-растительного слоя;
- стоянка и проезд транспортных средств и самоходных средств передвижения всех видов (за исключением велосипедов) вне дорог общего пользования, не связанные с проведением в Памятнике природы природоохранных мероприятий всех видов, а также с деятельностью, предусмотренной пунктом 3.2 настоящего Положения.

3.2. На территории Памятника природы разрешается:

- 3.2.1. По согласованию с Департаментом недропользования и экологии Тюменской области:
  - проведение рубок в рамках санитарно-оздоровительных мероприятий в соответствии с лесохозяйственным регламентом и лесным планом, актами лесопатологического обследования (с учетом наличия местообитаний (мест произрастания) видов животных, растений и грибов, занесенных в Красную книгу Российской Федерации и Красную книгу Тюменской области, местообитаний охотничьих животных (места кормежки, отела, зимней концентрации, путей сезонной миграции, гнездования), эталонных участков типичных экосистем и уникальных экосистем, необходимости обеспечения сохранения средообразующей функции древесных насаждений);
  - лесовосстановление и сопутствующие ему работы;
  - проведение противопожарных мероприятий (устройство минерализованных полос);
  - проведение рубок, а также иных работ при эксплуатации, реконструкции и ремонте имеющихся линейных сооружений в установленном законодательством порядке;
  - сбор валежника гражданами;
  - научные исследования без использования транспортных средств (за исключением велосипедов);
  - экскурсионно-туристическая деятельность без использования транспортных средств и без создания инфраструктуры (за исключением велосипедов);
  - археологические исследования в установленном порядке без использования транспортных средств (за исключением велосипедов);
  - стоянка и проезд транспортных средств и самоходных средств передвижения всех видов (за исключением велосипедов, проезд которых возможен без согласования), связанные с проведением в Памятнике природы природоохранных мероприятий всех видов, а также с осуществлением видов деятельности, предусмотренных настоящим пунктом.
- 3.2.2. Без согласования:
  - сбор грибов, ягод без использования транспортных средств и самоходных средств передвижения всех видов (за исключением велосипедов);
  - пребывание граждан с соблюдением режима особой охраны без использования транспортных средств и самоходных средств передвижения всех видов (за исключением велосипедов).

3.3. Основные виды разрешенного использования земельных участков в границах Памятника природы:

- 3.3.1. Деятельность по особой охране и изучению природы, охрана природных территорий.
- 3.4. Вспомогательные виды использования земельных участков в границах Памятника природы с учетом режима особой охраны:
  - 3.4.1. Природно-познавательный туризм.
  - 3.4.2. Транспорт: автомобильный транспорт, а именно размещение автомобильных дорог в части имеющихся сооружений.

4. Охрана Памятника природы

4.1. Охрана Памятника природы возлагается на Департамент недропользования и экологии Тюменской области.

4.2. Охрана Памятника природы может осуществляться во взаимодействии с полицией, иными правоохранительными и надзорными органами, общественными инспекторами, общественными организациями и спецдружинами, а также иными организациями в установленном действующим законодательством порядке.

4.3. Граждане, а также общественные объединения и некоммерческие организации, осуществляющие деятельность в области охраны окружающей среды, вправе оказывать содействие органам государственной власти Тюменской области в осуществлении мероприятий по организации, охране и использованию Памятника природы.



5. Ответственность за нарушение режима особой охраны  
Памятника природы

5.1. Нарушение установленного режима и иных правил охраны и использования территории  
Памятника природы влечет за собой ответственность, предусмотренную действующим  
законодательством Российской Федерации.

Приложение № 5  
к постановлению Правительства  
Тюменской области  
от 16 апреля 2021 г. № 196-п

ОПИСАНИЕ ГРАНИЦ ПАМЯТНИКА  
ПРИРОДЫ РЕГИОНАЛЬНОГО ЗНАЧЕНИЯ  
«КАРТАШОВСКИЙ БОР»

Памятник природы регионального значения «Карташовский бор» (далее – Памятник  
природы) расположен на левом берегу реки Иртыш, в непосредственной близости от оз.  
Овсянниковское у д. Карташи.

Кадастровый номер земельного участка в ЕГРН 72:16:00 00 000:0044.

Площадь Памятника природы составляет 138,653 га.

Северная граница начинается в точке н24 (х – 452524.44, у – 616510.36 в местной системе  
координат; 58°16'23" с.ш., 68°02'03" в.д в системе координат Пулково, 1942 год) и идет на северо-  
восток через точки н25 и н26 до точки н27 (х – 452595.67, у – 616696.15), далее – на юго-восток  
через точки н28–н30 до точки н31 (х – 452341.71, у – 616776.45), далее – на северо-восток через  
точки н32–н34 до точки н35 (х – 452535.36, у – 616842.95).

Восточная граница начинается в точке н35 и идет на юго-восток до точки н36, далее –  
на юго-запад через точку н37 до точки н38, далее – на юго-восток до точки н39, на северо-  
восток до точки н40, на юго-восток до точки н41, на юго-запад через точку н42 до точки н43,  
на юго-восток до точки н44, на запад через точку н45 до точки н46, на юго-восток до точки н47.  
Далее граница идет на восток до точки н48, на северо-восток через точку н49 до точки н50,  
на восток до точки н51, на юго-восток через точки н52 и н53 до точки н54, на восток через точки  
н55, н56, пересекает ЛЭП 110 кВ и идет до точки н57 (х – 451737.24, у – 617164.63). Далее граница  
идет на юго-восток через точки н58, н59, пересекает в точке 6182 автомобильную дорогу КС-9 –  
д. Овсянникова и проходит через точки н12а–н18а до точки н19а (х – 451310.01, у – 617816.46),  
далее – на юг через точки н20а–24а, пересекает ЛЭП 10 кВ и проходит через точки н25а–н27а  
до точки н28а (х – 450567.24, у – 617821.27), далее на северо-восток через точки н29а–н31а  
до точки н32а (х – 450884.33, у – 618034.84) и на юго-запад через точки н33а–н37а до точки н1а  
(х – 450113.59, у – 617679.07).

Южная граница начинается в точке н1а и идет на север – северо-запад через точки н2а–н5а,  
пересекает ЛЭП 10 кВ и идет до точки н6а (х – 450635.31, у – 617549.90), далее на юго-запад  
пересекает в точке 6181 автомобильную дорогу КС-9 – д. Овсянникова и проходит через точки  
н65–н67 до точки н68, на юго-восток через точку н69 до точки н70, на юго-запад до точки н1  
и на северо-запад до точки н2 (х – 450386.64, у – 616824.49).

Западная граница начинается в точке н2 и идет на северо-восток через точки н3–н5 до точки  
н6 (х – 450963.79, у – 616969.49), далее – на юго-восток через точки н7–н9 до точки н10, на северо-  
восток через точку н11 до точки н12 и далее – на северо-запад через точки н13, н14, пересекает  
ЛЭП 110 кВ и проходит через точки н15–н23 до точки н24.

Координаты поворотных точек границ памятника природы  
«Карташовский бор»

Номер точки	Координаты, м		Номер точки	Координаты, м	
	Х	У		Х	У
Участок № 1					
н1	450168.68	617215.69	н42	452115	616836
н2	450386.64	616824.49	н43	451999.28	616769.89
н3	450635.97	616887.92	н44	451880.65	616832.03
н4	450693.14	616945.11	н45	451879.71	616777.42
н5	450772.05	616920.49	н46	451827.22	616667.26
н6	450963.79	616969.49	н47	451697.99	616723.44
н7	450957.98	616993.73	н48	451705.95	616852.78
н8	450898.68	617012.4	н49	451756.14	616848.03
н9	450835.9	617052.81	н50	451838.86	616872.78
н10	450712.4	617020.33	н51	451833.51	616913.57
н11	450772.73	617115.06	н52	451779.35	616922.13
н12	450841.65	617142.39	н53	451752.84	616899.81
н13	450883.33	617094.89	н54	451695.18	616940.53
н14	451013.93	617041.98	н55	451712.22	616972.75
н15	451170.22	616900.76	н56	451721.54	617055
н16	451468.8	616770.2	н57	451737.24	617164.63
н17	451488.62	616695.7	н58	451593.96	617229.35
н18	451724.17	616520.82	н59	451476.74	617229.82
н19	451811.39	616510.03	4008	451493.44	617277.77
н20	451869.45	616559.61	3909	451247.16	617387.73
н21	451938.97	616546.75	3908	450829.62	617546.88
н22	452051.01	616412.11	3907	450749.33	617569.4
н23	452399.91	616444.74	4009	450540.33	617476.4
н24	452524.44	616510.36	н65	450434.5	617365.44
н25	452546.83	616589.55	н66	450450.71	617271.02
н26	452594.94	616671.51	н67	450395.11	617093.25
н27	452595.67	616696.15	н68	450356.34	617074
н28	452513.34	616700.92	н69	450267.77	617106.01
н29	452458.42	616728.38	н70	450215.52	617256.65
н30	452354.89	616745.41	н71	451162.49	616979.75
н31	452341.71	616776.45	н72	451168.49	616979.75
н32	452417.53	616789.8	н73	451168.49	616985.75
н33	452436.49	616815.93	н74	451162.49	616985.75
н34	452528.77	616808.51	н75	451338.95	617020.96
н35	452535.36	616842.95	н76	451344.95	617020.96
н36	452316.31	616897.57	н77	451344.95	617026.96
н37	452276.92	616884.65	н78	451338.95	617026.96
н38	452176.58	616791.94	н79	451513.36	617065.44
н39	452161.07	616811.15	н80	451518.92	617063.19
н40	452252.14	616950.19	н81	451525.68	617079.87
н41	452196.89	616973.02	н82	451520.12	617082.12
Участок 2					
н1а	450113.59	617679.07	н32а	450884.33	618034.84
н2а	450137.17	617655.49	н33а	450729.26	617950.77
н3а	450259.98	617661.38	н34а	450650.25	617934.33
н4а	450348.46	617566.15	н35а	450517.39	617883.45
н5а	450607.51	617618.37	н36а	450386.57	617876.95
н6а	450635.31	617549.9	н37а	450327.09	617905.76
н181	450540.33	617476.4	н38а	450646.5	617603.06
н180	450749.33	617569.4	н39а	450647.41	617803.06
н179	450829.62	617546.88	н40а	450647.41	617603.96
н178	451247.16	617387.73	н41а	450646.5	617603.96
н182	451493.44	617277.77	н42а	450648.11	617601.11
н12а	451584.08	617338.09	н43а	450651.13	617601.11
н13а	451627.86	617354.57	н44а	450651.13	617603.92
н14а	451624.32	617372.69	н45а	450648.11	617603.92
н15а	451554.09	617373.25	н46а	450702.92	617641.16
н16а	451554.31	617468.91	н47а	450703.83	617641.16
н17а	451538.64	617488.89	н48а	450703.83	617642.06
н18а	451444.83	617454.03	н49а	450702.92	617642.06
н19а	451310.01	617816.46	н50а	450704.82	617635.99
н20а	451184.41	617783.65	н51а	450707.83	617635.99
н21а	451176.99	617713.94	н52а	450707.83	617638.8
н22а	451117.69	617676.69	н53а	450704.82	617638.8
н23а	450954.5	617704.7	н54а	450760.54	617673.54
н24а	450873.96	617655.23	н55а	450768.15	617668.75

н25а	450797.9	617781.74	н56а	450769.75	617671.29
н26а	450767.64	617772.88	н57а	450762.13	617676.08
н27а	450696.28	617682.08	н58а	450819.69	617710.76
н28а	450567.24	617821.27	н59а	450822.7	617710.76
н29а	450583.93	617850.8	н60а	450822.7	617713.57
н30а	450733.34	617860.61	н61а	450819.69	617713.57
н31а	450895.06	618007.04			

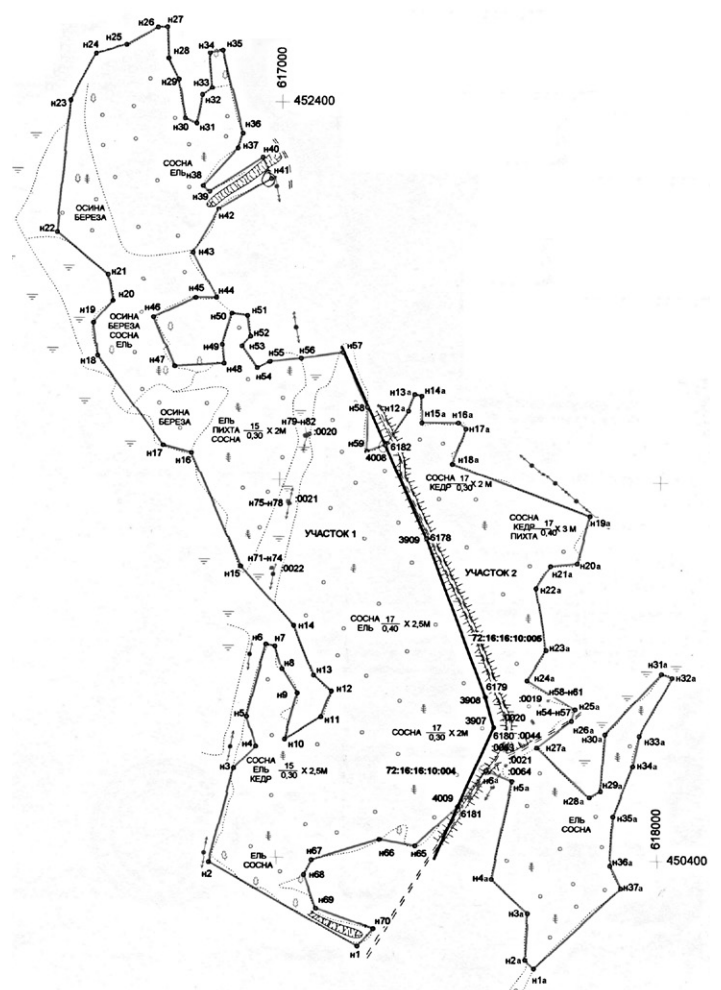
Неотъемлемой частью настоящего описания границ являются: обзорная карта Памятника  
природы масштаба 1:100 000 (приложение № 1 к описанию границ) и карта-схема Памятника  
природы масштаба 1:12 000 (приложение № 2 к описанию границ).

Приложение № 1  
к описанию границ



Обзорная карта памятника природы регионального значения  
«КАРТАШОВСКИЙ БОР»  
М 1:100 000

Приложение № 2  
к описанию границ



КАРТА-СХЕМА ПАМЯТНИКА ПРИРОДЫ РЕГИОНАЛЬНОГО ЗНАЧЕНИЯ  
«КАРТАШОВСКИЙ БОР»  
М 1:12 000



Приложение № 6  
к постановлению Правительства  
Тюменской области  
от 16 апреля 2021 г. № 196-п

ПОЛОЖЕНИЕ  
О ПАМЯТНИКЕ ПРИРОДЫ РЕГИОНАЛЬНОГО ЗНАЧЕНИЯ  
«КАРТАШОВСКИЙ БОР»

1. Общие положения

1.1. Настоящее Положение о памятнике природы регионального значения «Карташовский бор» (далее – Памятник природы) в соответствии с Федеральным законом от 14.03.1995 № 33-ФЗ «Об особо охраняемых природных территориях», Законом Тюменской области от 28.12.2004 № 303 «Об особо охраняемых природных территориях в Тюменской области» определяет цели объявления, порядок организации и режим особой охраны Памятника природы с учетом экономических и природно-географических особенностей Тобольского муниципального района.

1.2. Площадь Памятника природы составляет 138,653 га. Описание границ, обзорная карта и карта-схема приводятся в приложении № 5 к настоящему постановлению. Срок функционирования Памятника природы – бессрочный.

1.3. Памятник природы расположен на территории Тобольского муниципального района и находится в ведении Департамента недропользования и экологии Тюменской области. Памятник природы включает ландшафт, древесную растительность естественного и искусственного происхождения; кустарники, травянистую растительность; почвы; флору и фауну, в том числе виды растений, животных и грибов, занесенных в Красную книгу Российской Федерации и Красную книгу Тюменской области.

Материально-техническое и финансовое обеспечение Памятника природы осуществляется за счет средств областного бюджета, а также иных источников, предусмотренных действующим законодательством.

1.4. Объявление территории Памятника природы не влечет за собой изъятие земельных участков у собственников, владельцев, пользователей и арендаторов за исключением случаев, когда деятельность, осуществляемая ими, несет угрозу целостности природных комплексов и компонентов.

1.5. Ликвидация Памятника природы, изменение площади и корректировка границ, а также изменение режима особой охраны производятся в порядке, установленном действующим законодательством.

1.6. Собственники, владельцы, пользователи и арендаторы земельных участков, которые расположены в границах Памятника природы, а также иные физические, юридические и должностные лица обязаны соблюдать установленный в Памятнике природы режим особой охраны и несут за его нарушение установленную законодательством ответственность.

1.7. Особенности расположения и функционирования Памятника природы подлежат обязательному учету при разработке схем территориального планирования Тюменской области, Тобольского муниципального района, генерального плана Овсянниковского сельского поселения, планов и программ социально-экономического развития Тюменской области, Тобольского муниципального района, Овсянниковского сельского поселения, схем земле-, охотустройства, водопользования, лесохозяйственных регламентов, а также при принятии решений о предоставлении земельных участков или изменении их целевого назначения.

1.8. В соответствии с Федеральным законом «Об особо охраняемых природных территориях» на территории Памятника природы запрещается всякая деятельность, влекущая за собой нарушение сохранности Памятника природы.

1.9. Региональный государственный надзор в области охраны и использования Памятника природы осуществляет Департамент недропользования и экологии Тюменской области.

2. Цели и задачи

2.1. Цель создания Памятника природы – сохранение в естественном состоянии природных комплексов и объектов, в том числе:

- ландшафта;
- древесной, кустарниковой и травянистой растительности;
- видов растений, животных и грибов, занесенных в Красную книгу Российской Федерации и Красную книгу Тюменской области.

2.2. На Памятник природы возлагаются следующие задачи:

- охрана и воспроизводство охраняемых объектов;
- охрана видовой разнообразия грибов, растений и животных, в т.ч. видов, занесенных в Красную книгу Российской Федерации и Красную книгу Тюменской области, учет их численности и состояния популяций;
- охрана рекреационных ресурсов.

3. Режим особой охраны

3.1. На территории Памятника природы запрещается:

- проведение рубок (за исключением рубок, проводимых в рамках санитарно-оздоровительных мероприятий, а также при эксплуатации имеющихся линейных сооружений, по согласованию с Департаментом недропользования и экологии Тюменской области);
- заготовка живицы;
- заготовка и сбор недревесных лесных ресурсов, предусмотренных статьей 32 Лесного кодекса РФ, за исключением валежника, сбор которого разрешен по согласованию с Департаментом недропользования и экологии Тюменской области, сбор березового сока;
- размещение отходов всех видов, сброс сточных вод;
- предоставление земельных участков для всех видов использования, в том числе для застройки, коллективного и индивидуального садоводства, огородничества, а также для организации подсобного и фермерского хозяйства;
- охота, уничтожение (разорение) муравейников, гнезд, нор, дупел и других мест обитания животных;
- строительство объектов капитального строительства, линейных объектов, некапитальных строений, сооружений;
- хранение и применение всех видов удобрений и ядохимикатов, а также использование в лесах химических препаратов, обладающих токсичным, канцерогенным или мутагенным воздействием;
- хранение ГСМ;
- заготовка пищевых лесных ресурсов (плоды, ягоды, орехи, грибы, семена), сбор лекарственных и декоративных растений, в том числе для формирования гербариев;
- сбор зоологических коллекций;
- выжигание травы, иное использование открытого огня;
- выпас и прогон скота, распашка земель, сенокосение;
- неорганизованная туристическая деятельность;
- выемка грунта, разработка месторождений полезных ископаемых, в том числе общераспространенных (в том числе гидромеханизированным способом), самовольное нарушение почвенно-растительного слоя;
- стоянка и проезд транспортных средств и самоходных средств передвижения всех видов (за исключением велосипедов) вне дорог общего пользования, не связанные с проведением в Памятнике природы природоохранных мероприятий всех видов, а также с деятельностью, предусмотренной пунктом 3.2 настоящего Положения.

3.2. На территории Памятника природы разрешается:

- 3.2.1. По согласованию с Департаментом недропользования и экологии Тюменской области:
  - проведение рубок в рамках санитарно-оздоровительных мероприятий в соответствии с лесохозяйственным регламентом и лесным планом, актами лесопатологического обследования (с учетом наличия местообитаний (мест произрастания) видов животных, растений и грибов, занесенных в Красную книгу Российской Федерации и Красную книгу Тюменской области, местообитаний охотничьих животных (места кормежки, отела, зимней концентрации, путей сезонной миграции, гнездования), эталонных участков типичных экосистем и уникальных экосистем, необходимости обеспечения сохранения средообразующей функции древесных насаждений;

- лесовосстановление и сопутствующие ему работы;
- проведение противопожарных мероприятий (устройство минерализованных полос);
- проведение рубок, а также иных работ при эксплуатации, реконструкции и ремонте имеющихся линейных сооружений в установленном законодательством порядке;
- сбор валежника гражданами;
- научные исследования без использования транспортных средств и самоходных средств передвижения всех видов (за исключением велосипедов);
- экскурсионно-туристическая деятельность без создания инфраструктуры, без использования транспортных средств и самоходных средств передвижения всех видов (за исключением велосипедов);
- археологические исследования в установленном порядке без использования транспортных средств и самоходных средств передвижения всех видов (за исключением велосипедов);
- стоянка и проезд транспортных средств и самоходных средств передвижения всех видов (за исключением велосипедов, проезд которых может осуществляться без согласования), связанные с проведением в Памятнике природы природоохранных мероприятий всех видов, а также с осуществлением видов деятельности, предусмотренных настоящим пунктом.

3.2.2. Без согласования:

- сбор грибов, ягод без использования транспортных средств и самоходных средств передвижения всех видов (за исключением велосипедов);
- пребывание граждан с соблюдением режима особой охраны, в т.ч. без использования транспортных средств и самоходных средств передвижения всех видов (за исключением велосипедов).

3.3. Основные виды разрешенного использования земельных участков в границах Памятника природы:

- деятельность по особой охране и изучению природы, охрана природных территорий.
- 3.4. Вспомогательные виды использования земельных участков в границах Памятника природы с учетом установленного режима охраны:
  - природно-познавательный туризм;
  - общее пользование водными объектами: использование земельных участков, примыкающих к водным объектам, для осуществления общего водопользования;
  - предоставление коммунальных услуг: размещение зданий и сооружений, обеспечивающих поставку электричества (линий электропередач), в части имеющихся сооружений;
  - транспорт: автомобильный транспорт, а именно размещение автомобильных дорог в части имеющихся сооружений.

4. Охрана Памятника природы

4.1. Охрана Памятника природы возлагается на Департамент недропользования и экологии Тюменской области.

4.2. Охрана Памятника природы может осуществляться во взаимодействии с полицией, иными правоохранительными и надзорными органами, общественными инспекторами, общественными организациями и спецслужбами, а также иными организациями в установленном действующим законодательством порядке.

4.3. Граждане, а также общественные объединения и некоммерческие организации, осуществляющие деятельность в области охраны окружающей среды, вправе оказывать содействие органам государственной власти Тюменской области в осуществлении мероприятий по организации, охране и использованию Памятника природы.

5. Ответственность за нарушение режима особой охраны Памятника природы

5.1. Нарушение установленного режима и иных правил охраны и использования территории Памятника природы влечет за собой ответственность, предусмотренную действующим законодательством Российской Федерации.

Приложение № 7  
к постановлению Правительства  
Тюменской области  
от 16 апреля 2021 г. № 196-п

ОПИСАНИЕ ГРАНИЦ ПАМЯТНИКА  
ПРИРОДЫ РЕГИОНАЛЬНОГО ЗНАЧЕНИЯ  
«МЕДЯНСКАЯ РОЩА»

Памятник природы регионального значения «Медянская роща» (далее – Памятник природы) расположен в междуречье рек Тобол и Иртыш, на восточной окраине д. Медянки Русские. Кадастровый номер земельного участка в ЕГРН 72:16:07 14 001:0001.

Площадь Памятника природы составляет 119,719 га.

Западная граница начинается в точке 1 (X – 443 847,78, Y – 2 537 612,43 местная система координат, 58°01'15.47" с.ш., 68°13'06.88" в.д. система координат WGS-84) и идет на север по западной границе квартала 1 Карачинского участкового лесничества Тобольского лесничества через точки 2-6 до точки 7 (X – 444 963,96, Y – 2 537 570,91), далее – на северо-восток до точки 8 (X – 445 058,66, Y – 2 537 637,20).

Северная граница начинается в точке 8 и идет в юго-восточном направлении до точки 9 (X – 444 865,72, Y – 2 538 013,57), далее в северо-восточном направлении до точки 10 (X – 444 927,88, Y – 2 538 059,38), затем в северо-западном через точки 11 и 12 до точки 13 (X – 445 329,21, Y – 2 537 908,53).

Восточная граница начинается в точке 13 и идет в юго-восточном направлении через точки 14 и 15 до точки 16 (X – 444 912,26, Y – 2 538 610,70), затем поворачивает на юг до точки 17 (X – 444 804,94, Y – 2 538 625,27). Далее граница идет на юго-запад через точку 18 до точки 19 (X – 444 631,24, Y – 2 538 536,48), далее – на юг до точки 20 (X – 444 535,51, Y – 2 538 545,29) и на юго-восток через точку 21 до точки 22 (X – 444 319,73, Y – 2 538 738,47). Далее граница идет на юго-запад до точки 23 и на юг до точки 24 (X – 444 425,25, Y – 2 538 210,36).

Южная граница начинается в точке 24 и идет в северо-западном направлении до точки 1.

Координаты поворотных точек границ Памятника природы  
«Медянская роща»

Номер точки	Координаты	
	X	Y
1	443 847,78	2 537 612,43
2	444 009,38	2 537 615,35
3	444 180,38	2 537 618,47
4	444 388,48	2 537 616,71
5	444 485,07	2 537 615,07
6	444 814,73	2 537 590,13
7	444 963,96	2 537 570,91
8	445 058,66	2 537 637,20
9	444 865,72	2 538 013,57
10	444 927,88	2 538 059,38
11	445 005,12	2 538 003,04
12	445 131,79	2 537 947,76
13	445 329,21	2 537 908,53
14	445 214,74	2 538 211,36
15	445 010,91	2 538 511,70
16	444 912,26	2 538 610,70
17	444 804,94	2 538 625,27
18	444 679,86	2 538 555,38
19	444 631,24	2 538 536,48
20	444 535,51	2 538 545,29
21	444 500,87	2 538 567,14
22	444 319,73	2 538 738,47
23	443 985,24	2 538 256,99
24	443 425,25	2 538 210,36

Неотъемлемой частью настоящего описания границ являются: обзорная карта Памятника природы масштаба 1:35 000 (приложение № 1 к описанию границ) и карта-схема Памятника природы масштаба 1:10 000 (приложение № 2 к описанию границ).

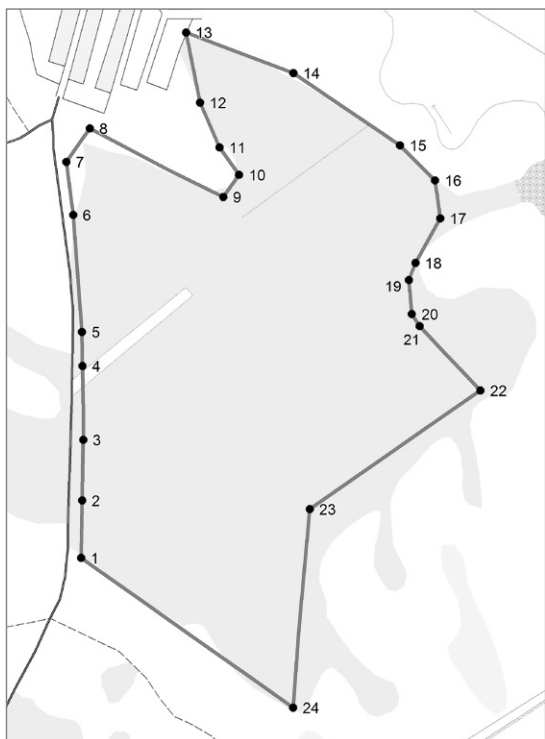


Приложение № 1  
к описанию границ



ОБЗОРНАЯ КАРТА ПАМЯТНИКА ПРИРОДЫ РЕГИОНАЛЬНОГО ЗНАЧЕНИЯ  
«МЕДЯНСКАЯ РОЩА»  
М 1:35 000

Приложение № 2  
к описанию границ



КАРТА-СХЕМА ПАМЯТНИКА ПРИРОДЫ РЕГИОНАЛЬНОГО ЗНАЧЕНИЯ  
«МЕДЯНСКАЯ РОЩА»  
М 1:10 000

Приложение № 8  
к постановлению Правительства  
Тюменской области  
от 16 апреля 2021 г. № 196-п

**ПОЛОЖЕНИЕ  
О ПАМЯТНИКЕ ПРИРОДЫ РЕГИОНАЛЬНОГО ЗНАЧЕНИЯ  
«МЕДЯНСКАЯ РОЩА»**

**1. Общие положения**

1.1. Настоящее Положение о памятнике природы регионального значения «Медянская роща» (далее – Памятник природы) в соответствии с Федеральным законом от 14.03.1995 № 33-ФЗ «Об особо охраняемых природных территориях», Законом Тюменской области от 28.12.2004 № 303 «Об особо охраняемых природных территориях в Тюменской области» определяет цели объявления, порядок организации и режим особой охраны Памятника природы с учетом экономических и природно-географических особенностей Тобольского муниципального района.

1.2. Площадь Памятника природы составляет 119,719 га. Описание границ, обзорная карта и карта-схема приводятся в приложении № 7 к настоящему постановлению. Срок функционирования Памятника природы – бессрочный.

1.3. Памятник природы расположен на территории Тобольского муниципального района и находится в ведении Департамента недропользования и экологии Тюменской области.

Памятник природы включает ландшафт (массив кедровых, сосновых, пихтовых, еловых насаждений), древесную растительность естественного и искусственного происхождения; кустарники, травянистую растительность; почвы; флору и фауну, в том числе виды растений, животных и грибов, занесенных в Красную книгу Российской Федерации и Красную книгу Тюменской области.

Материально-техническое и финансовое обеспечение Памятника природы осуществляется за счет средств областного бюджета, а также иных источников, предусмотренных действующим законодательством.

1.4. Объявление территории Памятником природы не влечет за собой изъятие земельных (лесных) участков у собственников, владельцев, пользователей и арендаторов земельных (лесных) участков, за исключением случаев, когда деятельность, осуществляемая ими, несет угрозу целостности природных комплексов и компонентов.

1.5. Ликвидация Памятника природы, изменение площади и корректировка границ, а также изменение режима особой охраны производится в порядке, установленном действующим законодательством.

1.6. Собственники, владельцы, пользователи и арендаторы земельных (лесных) участков, которые расположены в границах Памятника природы, а также иные физические, юридические и должностные лица обязаны соблюдать установленный в Памятнике природы режим особой охраны и несут за его нарушение установленную законодательством ответственность.

1.7. Особенности расположения и функционирования Памятника природы подлежат обязательному учету при разработке схем территориального планирования Тюменской области, Тобольского муниципального района, генерального плана Ворогушинского сельского поселения, планов и программ социально-экономического развития Тюменской области, Тобольского муниципального района, Ворогушинского сельского поселения, схем земле-, охотустройства, водопользования, лесохозяйственных регламентов, а также при принятии решений о предоставлении земельных участков или изменении их целевого назначения.

1.8. В соответствии с Федеральным законом «Об особо охраняемых природных территориях» на территории Памятника природы запрещается всякая деятельность, влекущая за собой нарушение сохранности Памятника природы.

1.9. Региональный государственный надзор в области охраны и использования Памятника природы осуществляет Департамент недропользования и экологии Тюменской области.

**2. Цели и задачи**

2.1. Цель создания Памятника природы – сохранение в естественном состоянии природных комплексов и объектов, в том числе:

- ландшафта;
- древесной, кустарниковой и травянистой растительности;
- видов растений, животных и грибов, в т.ч. занесенных в Красную книгу Российской Федерации и Красную книгу Тюменской области.

2.2. На Памятник природы возлагаются следующие задачи:

- охрана и воспроизводство охраняемых объектов;
- охрана видового разнообразия грибов, растений и животных, в том числе занесенных в Красную книгу Тюменской области и Красную книгу Российской Федерации, учет их численности и состояния популяций;
- оценка и улучшение условий их обитания и произрастания.

**3. Режим особой охраны**

3.1. На территории Памятника природы запрещается:

- проведение рубок (за исключением рубок, проводимых в рамках санитарно-оздоровительных мероприятий, а также при эксплуатации имеющихся линейных сооружений по согласованию с Департаментом недропользования и экологии Тюменской области);
- заготовка живицы;
- заготовка недревесных лесных ресурсов, предусмотренных статьей 32 Лесного кодекса РФ, за исключением валежника, сбор которого разрешен по согласованию с Департаментом недропользования и экологии Тюменской области, сбор березового сока;
- размещение отходов всех видов, сброс сточных вод;
- предоставление земельных (лесных) участков для всех видов использования, в том числе для застройки, коллективного и индивидуального садоводства, огородничества, организации подсобного и фермерского хозяйства;
- охота, уничтожение (разорение), муравейников, гнезд, нор, дупел и других мест обитания животных;
- строительство объектов капитального строительства, линейных объектов, некапитальных строений, сооружений;
- хранение и применение всех видов удобрений и ядохимикатов, а также использование в лесах химических препаратов, обладающих токсичным, канцерогенным или мутагенным воздействием;
- хранение ГСМ;
- заготовка пищевых лесных ресурсов (плоды, ягоды, орехи, грибы, семена), сбор лекарственных и декоративных растений, в том числе для формирования гербариев;
- сбор зоологических коллекций;
- выжигание травы и иное использование открытого огня;
- выпас и прогон скота, распашка земель, сенокосение;
- неорганизованная туристическая деятельность;
- выемка грунта, разработка месторождений полезных ископаемых, в том числе общераспространенных (в том числе гидромеханизированным способом), самовольное нарушение и перемещение почвенно-растительного слоя;
- стоянка и проезд транспортных средств и самоходных средств передвижения всех видов (за исключением велосипедов), не связанные с проведением в Памятнике природы природоохранных мероприятий всех видов, а также с деятельностью, предусмотренной пунктом 3.2 настоящего Положения.

3.2. На территории Памятника природы разрешается:

- 3.2.1. По согласованию с Департаментом недропользования и экологии Тюменской области:
  - проведение рубок в рамках санитарно-оздоровительных мероприятий в соответствии с лесохозяйственным регламентом и лесным планом, актами лесопатологического обследования (с учетом наличия местообитаний (мест произрастания) видов животных, растений и грибов, занесенных в Красную книгу Российской Федерации и Красную книгу Тюменской области, местообитаний охотничьих животных (места кормежки, отела, зимней концентрации, путей сезонной миграции, гнездования), эталонных участков типичных экосистем и уникальных экосистем, необходимости обеспечения сохранения средообразующей функции древесных насаждений;
  - лесовосстановление и сопутствующие ему работы;
  - проведение противопожарных мероприятий (устройство минерализованных полос);
  - проведение рубок, а также иных работ при эксплуатации, реконструкции и ремонте имеющихся линейных сооружений в установленном законодательством порядке;
  - сбор валежника гражданами;
  - научные исследования без использования транспортных средств и самоходных средств передвижения всех видов (за исключением велосипедов);
  - экскурсионно-туристическая деятельность без создания инфраструктуры и без использования транспортных средств и самоходных средств передвижения всех видов (за исключением велосипедов);
  - археологические исследования в установленном порядке без использования транспортных средств и самоходных средств передвижения всех видов (за исключением велосипедов);
  - стоянка и проезд транспортных средств и самоходных средств передвижения всех видов (за исключением велосипедов, проезд которых возможен без согласования), связанные с проведением в Памятнике природы природоохранных мероприятий всех видов, а также с осуществлением видов деятельности, предусмотренных настоящим пунктом.

- 3.2.2. Без согласования:
  - сбор грибов, ягод без использования транспортных средств и самоходных средств передвижения всех видов (за исключением велосипедов);
  - пребывание граждан с соблюдением режима особой охраны, без использования транспортных средств и самоходных средств передвижения всех видов (за исключением велосипедов).

3.3. Основные виды разрешенного использования земельных участков в границах Памятника природы:

- 3.3.1. Деятельность по особой охране и изучению природы, охрана природных территорий.
- 3.4. Вспомогательные виды использования земельных участков в границах Памятника природы:
  - 3.4.1. Природно-познавательный туризм.

**4. Охрана Памятника природы**

4.1. Охрана Памятника природы возлагается на Департамент недропользования и экологии Тюменской области.

4.2. Охрана Памятника природы может осуществляться во взаимодействии с полицией, иными правоохранительными и надзорными органами, общественными инспекторами, общественными организациями и спецдружидами, а также иными организациями в установленном действующим законодательством порядке.

4.3. Граждане, а также общественные объединения и некоммерческие организации, осуществляющие деятельность в области охраны окружающей среды, вправе оказывать содействие органам государственной власти Тюменской области в осуществлении мероприятий по организации, охране и использованию Памятника природы.



5. Ответственность за нарушение режима особой охраны  
Памятника природы

5.1. Нарушение установленного режима и иных правил охраны и использования территории  
Памятника природы влечет за собой ответственность, предусмотренную действующим  
законодательством Российской Федерации.

Приложение № 9  
к постановлению Правительства  
Тюменской области  
от 16 апреля 2021 г. № 196-п

ОПИСАНИЕ ГРАНИЦ  
ПАМЯТНИКА ПРИРОДЫ РЕГИОНАЛЬНОГО ЗНАЧЕНИЯ  
«КРИВОЛУКСКИЙ БОР»

Памятник природы регионального значения «Криволукский бор» (далее – Памятник природы)  
расположен на правом берегу реки Тобол, к югу от д. Криволукская, в непосредственной близости  
от оз. Кривой Лук.

Учетный номер земельного участка в ЕГРН 72.21.2.30.

Площадь Памятника природы составляет 196,976 га.

Границы Памятника природы совпадают с границей квартала 42 Ялуторовского участкового  
лесничества Ялуторовского лесничества.

Северная граница начинается в точке 40 (x – 283749.11, y – 1519557.01 местная система  
координат; 56°40'26" с.ш., 66°24'08" в.д. система координат Пулково, 1942 год) и идет на восток  
через точки 41-59 до точки 1 (x – 283999.84, y – 1521165.44).

Восточная граница начинается в точке 1 и идет на юг по правой границе полосы отвода  
автодороги от д. Криволукская через точки 2-21 до точки 22 (x – 281951.91, y – 1521391.89).

Южная граница начинается в точке 22 и идет на северо-запад через точки 23-32 до точки  
33 (x – 283053.43, y – 1519604.83).

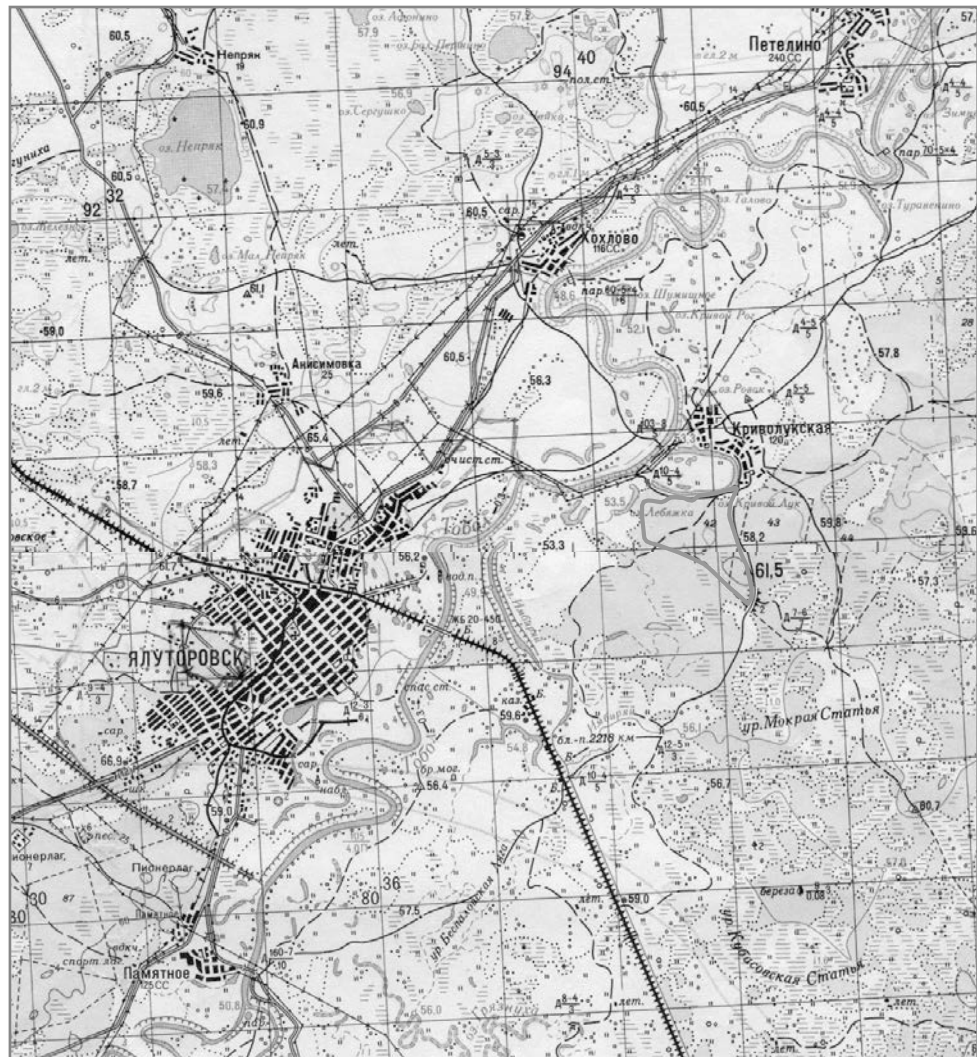
Западная граница начинается в точке 33 и идет на север через точки 34-39 до точки 40.

Координаты поворотных точек границ Памятника природы

Номер точки	Координаты, м		Номер точки	Координаты, м	
	X	Y		X	Y
1	283999.84	1521165.44	31	282994.26	1519784.86
2	283992.10	1521185.01	32	283009.75	1519683.94
3	283974.34	1521188.36	33	283053.43	1519604.83
4	283952.78	1521179.69	34	283105.87	1519569.46
5	283899.33	1521154.11	35	283175.53	1519554.71
6	283800.97	1521111.13	36	283312.44	1519537.36
7	283751.44	1521092.12	37	283501.93	1519522.34
8	283618.45	1521063.95	38	283641.35	1519522.01
9	283564.26	1521055.76	39	283698.87	1519532.82
10	283517.95	1521055.99	40	283749.11	1519557.01
11	283451.40	1521068.30	41	283767.61	1519598.30
12	283032.23	1521207.00	42	283768.05	1519699.19
13	282933.61	1521240.05	43	283749.60	1519801.08
14	282820.26	1521279.41	44	283741.33	1519866.99
15	282637.59	1521356.91	45	283766.92	1519930.23
16	282543.18	1521381.14	46	283797.32	1519976.25
17	282462.29	1521401.82	47	283820.80	1520034.55
18	282229.88	1521445.95	48	283831.11	1520159.71
19	282198.12	1521450.62	49	283807.12	1520272.81
20	282122.84	1521453.24	50	283776.80	1520333.66
21	282049.21	1521440.03	51	283769.74	1520400.52
22	281951.91	1521391.89	52	283785.79	1520438.16
23	282007.64	1521325.98	53	283817.73	1520473.33
24	282130.58	1521190.78	54	283845.53	1520506.67
25	282240.14	1521062.89	55	283862.35	1520534.73
26	282439.10	1520856.29	56	283875.14	1520608.38
27	282593.27	1520697.42	57	283893.45	1520775.26
28	282651.61	1520610.98	58	283976.57	1521099.78
29	282741.37	1520435.74	59	283999.15	1521140.47
30	282854.04	1520179.01			

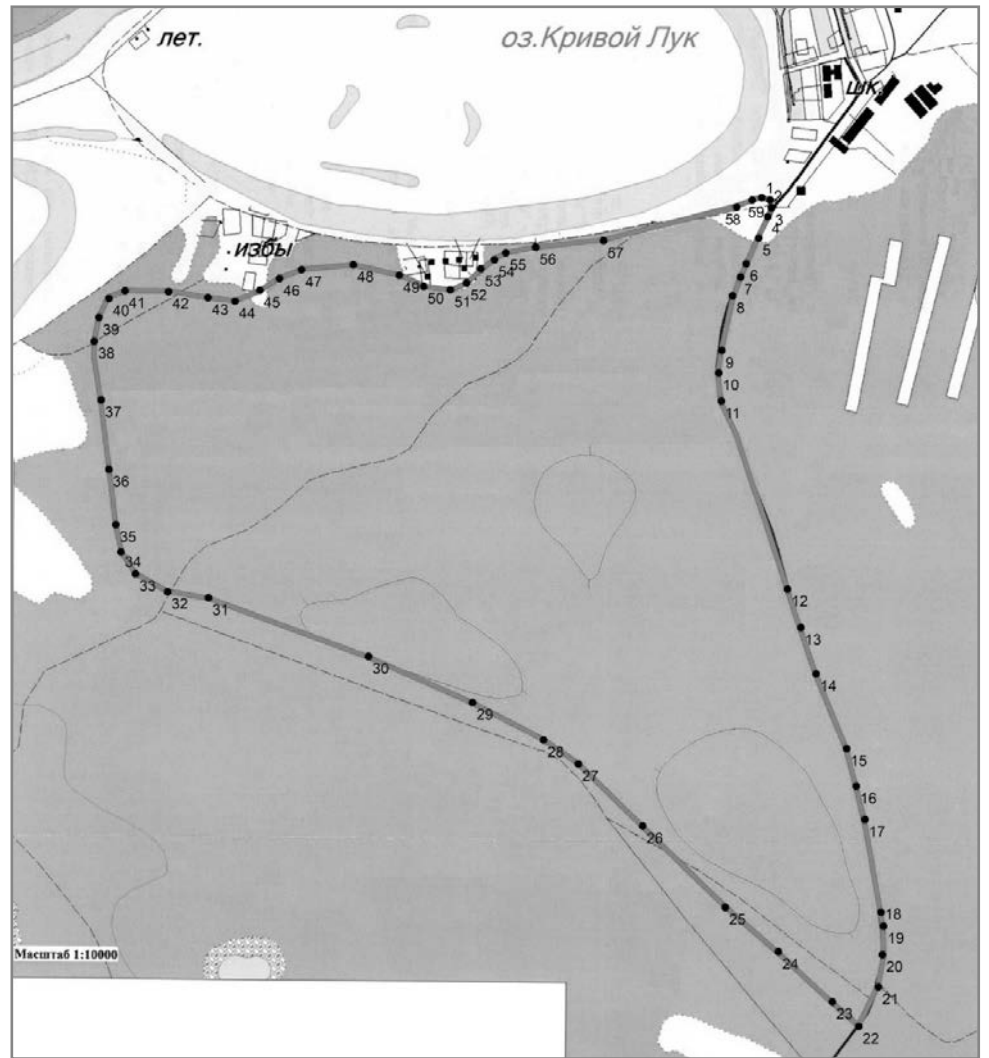
Неотъемлемой частью настоящего описания границ являются: обзорная карта Памятника  
природы масштаба 1:100 000 (приложение № 1 к описанию границ) и карта-схема Памятника  
природы масштаба 1:15 000 (приложение № 2 к описанию границ).

Приложение № 1  
к описанию границ



ОБЗОРНАЯ КАРТА ПАМЯТНИКА ПРИРОДЫ РЕГИОНАЛЬНОГО ЗНАЧЕНИЯ  
«КРИВОЛУКСКИЙ БОР»  
М 1:100 000

Приложение № 2  
к описанию границ



КАРТА-СХЕМА ПАМЯТНИКА ПРИРОДЫ РЕГИОНАЛЬНОГО ЗНАЧЕНИЯ  
«КРИВОЛУКСКИЙ БОР»  
М 1:15 000

Приложение № 10  
к постановлению Правительства  
Тюменской области  
от 16 апреля 2021 г. № 196-п

ПОЛОЖЕНИЕ  
О ПАМЯТНИКЕ ПРИРОДЫ РЕГИОНАЛЬНОГО ЗНАЧЕНИЯ  
«КРИВОЛУКСКИЙ БОР»

1. Общие положения

1.1. Настоящее положение о памятнике природы регионального значения «Криволукский бор» (далее – Памятник природы) в соответствии с Федеральным законом от 14.03.1995 № 33-ФЗ «Об особо охраняемых природных территориях», Законом Тюменской области от 28.12.2004 № 303 «Об особо охраняемых природных территориях в Тюменской области» определяет цели объявления, порядок организации и режим особой охраны Памятника природы с учетом экономических и природно-географических особенностей Ялуторовского муниципального района.

1.2. Площадь Памятника природы составляет 196,976 га. Описание границ, обзорная карта и карта-схема приводятся в приложении № 9 к настоящему постановлению.

1.3. Памятник природы расположен на территории Ялуторовского муниципального района и находится в ведении Департамента недропользования и экологии Тюменской области.

Памятник природы включает ландшафт; древесную растительность естественного и искусственного происхождения; кустарники, травянистую растительность; почвы; флору и фауну, в том числе виды растений, животных и грибов, занесенных в Красную книгу Российской Федерации и Красную книгу Тюменской области.

Материально-техническое и финансовое обеспечение Памятника природы осуществляется за счет средств областного бюджета, а также иных источников, предусмотренных действующим законодательством.

1.4. Объявление территории Памятником природы не влечет за собой изъятие занимаемых земельных (лесных) участков у собственников, владельцев, пользователей и арендаторов земельных (лесных) участков, за исключением случаев, когда деятельность, осуществляемая ими, несет угрозу целостности природных комплексов и компонентов.

1.5. Ликвидация Памятника природы, изменение площади и корректировка границ, а также изменение режима особой охраны производятся в порядке, установленном действующим законодательством.

1.6. Собственники, владельцы, пользователи и арендаторы земельных (лесных) участков, которые расположены в границах Памятника природы, а также иные физические, юридические и должностные лица обязаны соблюдать установленный в Памятнике природы режим особой охраны и несут за его нарушение установленную законодательством ответственность.

1.7. Особенности расположения и функционирования Памятника природы подлежат обязательному учету при разработке схем территориального планирования Тюменской области, Ялуторовского муниципального района, генерального плана Хохловского сельского поселения, планов и программ социально-экономического развития Тюменской области, Ялуторовского муниципального района, Хохловского сельского поселения, схем земле-, охотустройства, водопользования, лесохозяйственных регламентов, а также при принятии решений о предоставлении земельных участков или изменении их целевого назначения.

1.8. В соответствии с Федеральным законом «Об особо охраняемых природных территориях» на территории Памятника природы запрещается всякая деятельность, влекущая за собой нарушение сохранности Памятника природы.

1.9. Региональный государственный надзор в области охраны и использования Памятника природы осуществляет Департамент недропользования и экологии Тюменской области.

2. Цели и задачи

2.1. Цель создания Памятника природы – сохранение в естественном состоянии природных комплексов и объектов, в том числе:

- ландшафта;
- древесной, кустарниковой и травянистой растительности;
- видов растений, животных и грибов, в т.ч. занесенных в Красную книгу Российской Федерации и Красную книгу Тюменской области.

2.2. На Памятник природы возлагаются следующие задачи:

- охрана и воспроизводство охраняемых объектов;
- охрана видового разнообразия грибов, растений и животных, в т.ч. занесенных в Красную книгу Российской Федерации и Красную книгу Тюменской области, учет их численности и состояния популяций;



– оценка и улучшение условий обитания и произрастания растений, животных и грибов;  
– охрана рекреационных ресурсов.

### 3. Режим особой охраны

3.1. На территории Памятника природы запрещается:

– проведение рубок (за исключением рубок, проводимых в рамках санитарно-оздоровительных мероприятий, а также при эксплуатации имеющихся линейных сооружений по согласованию с Департаментом недропользования и экологии Тюменской области);

– заготовка живицы;

– заготовка недревесных лесных ресурсов, предусмотренных статьей 32 Лесного кодекса РФ, за исключением валежника, сбор которого разрешен по согласованию с Департаментом недропользования и экологии Тюменской области);

– размещение отходов всех видов, сброс сточных вод;

– предоставление земельных (лесных) участков для всех видов использования, в том числе для застройки, а также для коллективного и индивидуального садоводства, огородничества, организации подсобного и фермерского хозяйства;

– охота, уничтожение (разорение), муравейников гнезд, нор, дупел и других мест обитания животных;

– строительство объектов капитального строительства, линейных объектов, некапитальных строений, сооружений;

– хранение и применение всех видов удобрений и ядохимикатов, а также использование в лесах химических препаратов, обладающих токсичным, канцерогенным или мутагенным воздействием;

– хранение ГСМ;

– заготовка пищевых лесных ресурсов (плоды, ягоды, орехи, грибы, семена), сбор лекарственных и декоративных растений, в том числе для формирования гербариев;

– сбор зоологических коллекций;

– выжигание травы и иное использование открытого огня;

– выпас и прогон скота, распашка земель, сенокосение;

– неорганизованная туристическая деятельность;

– выемка грунта, разработка месторождений полезных ископаемых, в том числе общераспространенных (в том числе гидромеханизированным способом), самовольное нарушение и перемещение почвенно-растительного слоя;

– стоянка и проезд транспортных средств и самоходных средств передвижения всех видов (за исключением велосипедов), не связанные с проведением в Памятнике природы природоохранных мероприятий всех видов, а также с деятельностью, предусмотренной пунктом 3.2 настоящего Положения.

3.2. На территории Памятника природы разрешается:

3.2.1. По согласованию с Департаментом недропользования и экологии Тюменской области:

– проведение рубок в рамках санитарно-оздоровительных мероприятий в соответствии с лесохозяйственным регламентом и лесным планом, актами лесопатологического обследования (с учетом наличия местообитаний (мест произрастания) видов животных, растений и грибов, занесенных в Красную книгу Российской Федерации и Красную книгу Тюменской области, местообитаний охотничьих животных (места кормежки, отела, зимней концентрации, путей сезонной миграции, гнездования), эталонных участков типичных экосистем и уникальных экосистем, необходимости обеспечения сохранения средообразующей функции древесных насаждений;

– лесовосстановление и сохранные работы;

– проведение противопожарных мероприятий (устройство минерализованных полос);

– проведение рубок, а также иных работ при эксплуатации, реконструкции и ремонте имеющихся линейных сооружений в установленном законодательством порядке;

– сбор валежника гражданами;

– научные исследования без использования транспортных средств и самоходных средств передвижения всех видов (за исключением велосипедов);

– экскурсионно-туристическая деятельность без создания инфраструктуры, в т.ч. без использования транспортных средств и самоходных средств передвижения всех видов (за исключением велосипедов);

– археологические исследования в установленном порядке без использования транспортных средств и самоходных средств передвижения всех видов (за исключением велосипедов);

– стоянка и проезд транспортных средств и самоходных средств передвижения всех видов (за исключением велосипедов), проезд которых осуществляется без согласования), связанные с проведением в Памятнике природы природоохранных мероприятий всех видов, а также с осуществлением видов деятельности, предусмотренных настоящим пунктом.

3.2.2. Без согласования:

– сбор грибов, ягод без использования транспортных средств и самоходных средств передвижения всех видов (за исключением велосипедов);

– пребывание граждан с соблюдением режима особой охраны без использования транспортных средств и самоходных средств передвижения всех видов (за исключением велосипедов).

3.3. Основные виды разрешенного использования земельных участков в границах Памятника природы:

– деятельность по особой охране и изучению природы, охрана природных территорий.

3.4. Вспомогательные виды использования земельных участков в границах Памятника природы:

– природно-познавательный туризм;

– общее пользование водными объектами: использование земельных участков, примыкающих к водным объектам, для осуществления общего водопользования.

3.5. Хозяйственная деятельность в пределах водоохранной зоны и прибрежной защитной полосы реки Тобол и других водных объектов в границах Памятника природы дополнительно регламентируется статьей 65 Водного кодекса Российской Федерации от 03.06.2006 № 74-ФЗ.

### 4. Охрана Памятника природы

4.1. Охрана Памятника природы возлагается на Департамент недропользования и экологии Тюменской области.

4.2. Охрана Памятника природы может осуществляться во взаимодействии с полицией, иными правоохранительными и надзорными органами, общественными инспекторами, общественными организациями и спецдружинами, а также иными организациями в установленном действующим законодательством порядке.

4.3. Граждане, а также общественные объединения и некоммерческие организации, осуществляющие деятельность в области охраны окружающей среды, вправе оказывать содействие органам государственной власти Тюменской области в осуществлении мероприятий по организации, охране и использованию Памятника природы.

### 5. Ответственность за нарушение режима особой охраны Памятника природы

5.1. Нарушение установленного режима и иных правил охраны и использования территории Памятника природы влечет за собой ответственность, предусмотренную действующим законодательством Российской Федерации.

## О внесении изменений в некоторые нормативные правовые акты

16 апреля 2021 г.

№ 199-п

г. Тюмень

1. В приложение к постановлению Правительства Тюменской области от 07.07.2009 № 184-п «Об утверждении Положения о Департаменте труда и занятости населения Тюменской области» внести следующие изменения:

1.1. Абзац шестой пункта 2.1.1 изложить в следующей редакции:

«установления величины прожиточного минимума на душу населения и по основным социально-демографическим группам населения в Тюменской области»;

1.2. Абзац второй пункта 2.16 исключить.

2. В постановление Правительства Тюменской области от 04.03.2021 № 107-п «Об установлении величины прожиточного минимума на 2021 год» внести следующее изменение: слова «по Тюменской» заменить словами «в Тюменской».

Губернатор Тюменской области Александр МООР

## О введении особого противопожарного режима

19 апреля 2021 г.

№ 210-п

г. Тюмень

В соответствии со статьями 18, 19 и 30 Федерального закона от 21.12.1994 № 69-ФЗ «О пожарной безопасности», статьей 63 Федерального закона от 22.07.2008 № 123-ФЗ «Технический регламент о требованиях пожарной безопасности», Федеральным законом от 06.10.2003 № 131-ФЗ «Об общих принципах организации местного самоуправления в Российской Федерации», с Правилами противопожарного режима в Российской Федерации, утвержденными постановлением Правительства Российской Федерации от 16.09.2020 № 1479, приказом Минприроды России от 06.09.2016 № 457 «Об утверждении порядка ограничения пребывания граждан в лесах и въезда в них транспортных средств, проведения в лесах определенных видов работ в целях обеспечения пожарной безопасности в лесах и порядка ограничения пребывания граждан в лесах и въезда в них транспортных средств, проведения в лесах определенных видов работ в целях обеспечения санитарной безопасности в лесах», в связи с повышением пожарной опасности в результате наступления неблагоприятных климатических условий (сухая, жаркая, ветреная погода), необходимостью стабилизации обстановки с пожарами, а также в целях защиты населения и территорий от чрезвычайных ситуаций:

1. Ввести в Тюменской области особый противопожарный режим с 19.04.2021.

2. На период действия особого противопожарного режима:

2.1. Запретить посещение гражданами лесов (за исключением граждан, трудовая деятельность которых связана с пребыванием в лесах; граждан, осуществляющих использование лесов в установленном законом порядке; граждан, пребывающих на лесных участках, предоставленных для осуществления рекреационной деятельности; граждан, пребывающих в лесах в целях добытия пернатой дичи для осуществления в соответствии с действующим законодательством любительской и спортивной охоты в Тюменской области) с 20.04.2021 по 10.05.2021.

2.2. Запретить разведение костров, сжигание твердых бытовых отходов, мусора на территориях садоводческих и огороднических товариществ, на землях лесного фонда, населенных пунктов и прилегающих территориях, выжигание травы, в том числе на земельных участках, непосредственно примыкающих к лесам, к землям сельскохозяйственного назначения, к защитным и озеленительным лесным насаждениям, а также проведение иных пожароопасных работ.

2.3. Запретить приготовление пищи на открытом огне, углях, в том числе с использованием мангалов и иных приспособлений для тепловой обработки пищи с помощью открытого огня (за исключением приготовления и приема пищи в специально отведенных зонах, предусмотренных на территориях поселений и городских округов, а также на территориях объектов общественного питания (ресторанов, кафе, баров, столовых, пиццериях, кофейнях, пельменных, блинных).

2.4. Запретить организацию независимой от организационно-правовой формы проведения пожароопасных работ, в том числе проведение сельскохозяйственных палов, сжигание стерни, пожнивных остатков и разведение костров на полях, сжигание мусора.

2.5. Запретить сжигание порубочных остатков, за исключением остатков на землях лесного фонда. Сжигание порубочных остатков на землях лесного фонда осуществляется при I классе пожарной опасности в лесах на основании решения Департамента лесного комплекса Тюменской области в соответствии с требованиями Правил пожарной безопасности в лесах, утвержденных постановлением Правительства РФ от 07.10.2020 № 1614.

2.6. Запретить в границах полос отвода и придорожных полос автомобильных дорог, в границах полос отвода и охранных зонах железных дорог, путепроводов и продуктопроводов выжигать сухую травянистую растительность, разводить костры, сжигать хворост, порубочные остатки и горючие материалы, а также оставлять сухостойные деревья и кустарники.

2.7. Запретить использование пиротехнических изделий независимо от класса по степени потенциальной опасности (за исключением случаев, когда применение пиротехнических изделий осуществляется специализированными организациями, имеющими соответствующее разрешение (лицензию) на данный вид деятельности).

3. Рекомендовать главам администраций муниципальных образований:

3.1. Организовать дежурство должностных лиц органов местного самоуправления, а также патрулирование населенных пунктов и прилегающих к ним территорий, в том числе с привлечением представителей добровольной пожарной охраны, добровольцев и волонтеров.

3.2. Организовать проведение разъяснительной работы с населением по соблюдению требований пожарной безопасности и порядка действий при возникновении пожара на территориях населенных пунктов, садоводческих и огороднических товариществ.

3.3. Проверить противопожарные разрывы и минерализованные полосы вокруг населенных пунктов, территорий садоводства или огородничества, территорий организаций отдыха детей и их оздоровления на соответствие установленным требованиям, в случае их отсутствия принять меры по их устройству.

3.4. Организовать проведение работ по сбору горючих отходов, мусора, тары и сухой растительности на территории муниципального образования, обеспечив при этом инструктаж участников работ о мерах безопасности при сборе отходов, принять участие в установленном порядке в организации деятельности по утилизации собранных отходов.

3.5. Организовать работы по очистке от сухой травянистой растительности, валежника, мусора и других горючих материалов, бесхозных неэксплуатируемых приусадебных земельных участков на территориях садоводческих и огороднических товариществ.

3.6. Организовать в рамках полномочий контроль наличия, содержания в исправном состоянии средств обеспечения пожарной безопасности жилых и общественных зданий, находящихся в муниципальной собственности.

3.7. Обеспечить беспрепятственный подъезд пожарной техники к месту возникновения пожаров.

3.8. Обеспечить содержание в исправном состоянии естественных и искусственных водоисточников и подъездных путей для беспрепятственного забора воды пожарными автомобилями.

3.9. Предусмотреть подвоз воды для заправки пожарных машин при локализации и ликвидации очагов пожаров, удаленных от источников противопожарного водоснабжения.

3.10. Привлечь от организаций на тушение пожаров дополнительное количество водозонной и землеройной техники.

3.11. Уточнить планы и места временного переселения (эвакуации) населения из районов, опасных для проживания, с предоставлением стационарных или временных жилых помещений.

3.12. Привести в готовность пожарную и приспособленную для тушения пожаров технику, мотопомпы, пожарно-техническое вооружение и средства связи.

3.13. Принять дополнительные меры, препятствующие распространению лесных и иных пожаров на земли населенных пунктов, на период действия особого противопожарного режима на соответствующих территориях.

3.14. Возбуждать дела об административных правонарушениях, предусмотренных Кодексом Тюменской области об административной ответственности, при выявлении правонарушений в сфере благоустройства территории населенных пунктов (глава 4) в части очистки территорий общего пользования и уборки объектов благоустройства от сухой травянистой растительности.

3.15. Оказывать всестороннюю помощь в организации мероприятий по борьбе с лесными пожарами Департаменту лесного комплекса Тюменской области и подведомственным ему учреждениям, а также лицам, использующим леса.

3.16. Совместно с Главным управлением МЧС России по Тюменской области:

3.16.1. Организовать проведение подворовых обходов для ознакомления жителей с требованиями по обеспечению мер пожарной безопасности.

3.16.2. Организовать проведение совещаний с председателями садоводческих и огороднических товариществ по выполнению мер пожарной безопасности и организации добровольных пожарных дружин из числа членов указанных товариществ.

3.16.3. Усилить противопожарную пропаганду и освещение в средствах массовой информации сведений о необходимости соблюдения правил противопожарного режима, о введении и действии на соответствующих территориях особого противопожарного режима и связанных с этим ограничениях, о пожарной обстановке и действующих пожарах.

3.16.4. Принять меры по созданию временных противопожарных постов для защиты населенных пунктов, подверженных угрозе лесных (природных) пожаров, в которых время прибытия первого подразделения пожарной охраны к месту вызова составляет более 20 минут.



4. Рекомендовать собственникам, землевладельцам, землепользователям и арендаторам земельных участков (гражданам и юридическим лицам) на своих земельных участках, а также территории, прилегающей к ним:

4.1. Произвести уборку сухой растительности с использованием технологий, не допускающих ее выжигания.

4.2. В период уборки сухой растительности, а также до ее осуществления обеспечить недопущение возгорания сухой растительности, в том числе проведения сельскохозяйственных палов.

5. Департаменту лесного комплекса Тюменской области:

5.1. Усилить федеральный государственный пожарный надзор в лесах.

5.2. Организовать через средства массовой информации информирование населения о пожарной обстановке на территории области, в том числе о текущем классе пожарной опасности, о высокой и чрезвычайной пожарной опасности в лесах, о мерах пожарной безопасности, правилах поведения при обнаружении пожаров, об административной ответственности за нарушение правил (требований) пожарной безопасности в период действия особого противопожарного режима.

5.3. Обеспечить своевременное обнаружение и тушение лесных пожаров.

6. Работодателям граждан, трудовая деятельность которых связана с пребыванием в лесах, уведомлять лесничих государственного казенного учреждения Тюменской области «Тюменское управление лесами» о маршрутах следования, времени и месте проведения работ.

7. Департаменту агропромышленного комплекса Тюменской области:

7.1. Разработать и утвердить по согласованию с Департаментом гражданской защиты и пожарной безопасности Тюменской области комплекс мероприятий по вопросам обеспечения пожарной безопасности при проведении сезонных полевых работ, обратив особое внимание на недопущение сжигания сухой растительности, соломы и стерни сельскохозяйственных

культур на используемых землях сельскохозяйственного назначения, а также эксплуатацию зданий и сооружений сельскохозяйственного назначения с соблюдением требований пожарной безопасности.

7.2. Обеспечить взаимодействие с органами местного самоуправления по недопущению проведения неконтролируемых выжиганий сухой растительности, сжигания мусора и разведения костров на используемых землях сельскохозяйственного назначения, прилегающих к землям лесного фонда.

7.3. Организовать доведение до каждого сельскохозяйственного товаропроизводителя требований, предусмотренных пунктом 67 и главой X Правил противопожарного режима в Российской Федерации, утвержденных постановлением Правительства Российской Федерации от 16.09.2020 № 1479, в части обеспечения пожарной безопасности объектов сельскохозяйственного производства.

8. Рекомендовать Главному управлению МЧС России по Тюменской области:

8.1. Принять меры по усилению профилактической работы, в том числе с использованием средств массовой информации, по предупреждению выжигания сухой растительности и сжигания мусора, разведению костров в Тюменской области.

8.2. Принять участие в проведении подворовых обходов с ознакомлением жителей с требованиями по обеспечению мер пожарной безопасности под расписку.

9. Рекомендовать УМВД России по Тюменской области:

9.1. Принять меры по усилению охраны общественного порядка и объектов, обеспечивающих жизнедеятельность населения, в местах пожаров и на прилегающих к ним территориях.

9.2. Обеспечить работу мобильных постов, ограничивающих доступ населения и транспорта в леса.

Губернатор Тюменской области Александр МООР

## РАСПОРЯЖЕНИЯ ПРАВИТЕЛЬСТВА ТЮМЕНСКОЙ ОБЛАСТИ

### О внесении изменения в распоряжение от 13.04.2020 № 313-рп

16 апреля 2021 г.

№ 298-рп

г. Тюмень

1. В распоряжение Правительства Тюменской области от 13.04.2020 № 313-рп «О временном порядке работы государственных автономных учреждений Тюменской области Центров занятости населения» внести следующее изменение:

в пункте 3 слова «31 марта 2020 года» заменить словами «31 июля 2021 года».

2. Настоящее распоряжение распространяет свое действие на правоотношения, возникшие с 01 апреля 2021 года.

Губернатор Тюменской области Александр МООР

### О поощрении

22 апреля 2021 г.

№ 319-рп

г. Тюмень

Поощрить Благодарственным письмом Правительства Тюменской области за заслуги в области здравоохранения, многолетний добросовестный труд и в связи с Днем работника скорой медицинской помощи:

БРАЖИНА Александра Владимировича, врача скорой медицинской помощи ГБУЗ ТО «Станция скорой медицинской помощи»;

ЮРЛОВУ Елену Владимировну, фельдшера скорой медицинской помощи ГБУЗ ТО «Станция скорой медицинской помощи»;

КУРМУШОВА Рената Галиулловича, водителя автомобиля ГБУЗ ТО «Станция скорой медицинской помощи».

Губернатор Тюменской области Александр МООР

### О поощрении

22 апреля 2021 г.

№ 320-рп

г. Тюмень

Поощрить Благодарственным письмом Правительства Тюменской области за выполнение особо важных заданий, способствующих социально-экономическому развитию региона:

ГУМБИНУ Тамару Викторовну, главного бухгалтера муниципального автономного учреждения «Комплексный центр социального обслуживания населения Ишимского района»;

КОСОЛАПОВА Сергея Евгеньевича, электромонтера межрайонного центра технической эксплуатации г. Ишима публичного акционерного общества «Ростелеком»;

ЛАУФЕРА Владимира Владимировича, слесаря-оператора газовых котельных ИП Фомин Н.П., Ишимский муниципальный район.

Губернатор Тюменской области Александр МООР

### О поощрении

22 апреля 2021 г.

№ 321-рп

г. Тюмень

Поощрить Благодарственным письмом Правительства Тюменской области за значительный личный вклад в развитие здравоохранения Тюменской области:

БАТЫРШИНА Артура Рафисовича, главного медицинского брата Федерального государственного бюджетного учреждения «Федеральный центр нейрохирургии» Министерства здравоохранения Российской Федерации (г. Тюмень);

ЧИРЯТЬЕВУ Татьяну Викторовну, заместителя главного врача по медицинскому обслуживанию населения Федерального государственного бюджетного учреждения «Федеральный центр нейрохирургии» Министерства здравоохранения Российской Федерации (г. Тюмень).

Губернатор Тюменской области Александр МООР

## ФОНД ИМУЩЕСТВА ТЮМЕНСКОЙ ОБЛАСТИ

### Бюллетень № 46 – 2021 государственного казенного учреждения Тюменской области «Фонд имущества Тюменской области»

Государственное казенное учреждение Тюменской области «Фонд имущества Тюменской области» (далее – Организатор аукционов, ГКУ ТО «ФИТО») сообщает о проведении аукциона № 17-2021/02 на право заключения договора аренды земельного участка

1. Основание проведения аукциона – решение Департамента имущественных отношений Тюменской области (далее – Департамент) от 19.03.2021 № 369-з «О проведении аукциона на право заключения договора аренды земельного участка».

2. Предмет аукциона – право на заключение договора аренды земельного участка.

3. Характеристика земельного участка:

– адрес (местоположение) – г. Тюмень, ул. Сосновая;

– кадастровый номер – 72:23:0221003:22506;

– площадь – 1 200 кв.м;

– разрешенное использование – для размещения индивидуальной жилой застройки;

– категория земель – земли населенных пунктов;

– территориальная зона – зона застройки индивидуальными жилыми домами (Ж-3);

– параметры разрешенного строительства объекта капитального строительства – в соответствии с Правилами землепользования и застройки города Тюмени, утвержденными решением Тюменской городской Думы от 30.10.2008 № 154;

– минимальный отступ от границы земельного участка – 3 м;

– максимальное количество надземных этажей – 3;

– максимальный процент застройки в границах земельного участка – 60,0;

– ограничения использования земельного участка – земельный участок частично расположен в Зоне с особыми условиями использования территории (территория сильного подтопления, прилегающая к зоне затопления территории г. Тюмень и Тюменского района Тюменской области, затопляемой водами р. Тура с притоками при половодьях и паводках 1-процентной обеспеченности);

– обременения земельного участка – не установлены;

– сведения об экологическом состоянии – нет.

Сводная информация о технических условиях подключения (технологического присоединения) объекта капитального строительства к сетям инженерно-технического обеспечения, предусматривающих

предельную свободную мощность существующих сетей, максимальную нагрузку и сроки подключения объекта капитального строительства к сетям инженерно-технического обеспечения, о сроке действия технических условий, о плате за подключение (технологическое присоединение) на дату опубликования извещения:

Вид сети инженерно-технического обеспечения	Характеристики
газоснабжение	Предельная свободная мощность существующих сетей – 5 м <sup>3</sup> /ч; максимальная нагрузка – 5 м <sup>3</sup> /ч; срок подключения (технологического присоединения) к сетям газораспределения объекта капитального строительства – 730 дней с даты заключения договора о подключении (технологическом присоединении) объектов капитального строительства к сети газораспределения; срок действия технических условий – до 09.06.2021; плата за подключение (технологическое присоединение) – 2 228 998,14 руб. <sup>2</sup>
водоснабжение и водоотведение	Подключение (технологическое присоединение) к сетям водоснабжения возможно на границе земельного участка, с его юго-западной стороны, при условии возможности прохождения трассы водопровода с соблюдением требований СП 42.13330.2016 и исключения прохождения трассы по земельным участкам третьих лиц. Водоснабжение объекта возможно обеспечить от водопровода d160мм по ул. Сосновая (в районе жилого дома по ул. Сосновая, 4). Предельная свободная мощность существующих сетей: хозяйственно-питьевые нужды – 0,04 м <sup>3</sup> /ч; максимальная нагрузка в точке подключения (технологического присоединения) к сетям водоснабжения: хозяйственно-питьевые нужды – 0,04 м <sup>3</sup> /ч. Наружное пожаротушение объекта предусмотреть от альтернативных источников без подключения к централизованной системе водоснабжения. Водоотведение объекта рассмотреть с устройством выгребной емкости. При предоставлении разрешения от уполномоченных органов на устройство выгребка будет определена точка слива хозяйственно-бытовых стоков. Предельная свободная мощность существующих сетей: хозяйственно-бытовые стоки – 0,04 м <sup>3</sup> /ч; максимальная нагрузка в точке подключения (технологического присоединения) к сетям водоотведения: хозяйственно-бытовые стоки – 0,04 м <sup>3</sup> /ч. Срок подключения (технологического присоединения) объекта капитального строительства – 18 месяцев. Срок действия технических условий – 3 года со дня выдачи. Плата (тариф) за подключение (технологическое присоединение) к сетям водоснабжения – 391 232,53 (руб./куб.м в час) (без НДС). Плата (тариф) за подключение (технологическое присоединение) к сетям водоотведения – не установлена.



теплоснабжение	Сети теплоснабжения отсутствуют.
электроснабжение	Согласно требованиям Правил технологического присоединения энергопринимающих устройств потребителей электрической энергии, объектов по производству электрической энергии, а также объектов электросетевого хозяйства, принадлежащих сетевым организациям и иным лицам, к электрическим сетям, утвержденным Постановлением Правительства Российской Федерации от 27.12.2004 № 861 (далее – Правила), присоединения энергопринимающих устройств любых объектов к электрической сети должно осуществляться на основании договора технологического присоединения. В связи с этим, правообладателю данного земельного участка необходимо будет после проведения торгов обратиться в филиал АО «Россети Тюмень» – «Тюменские электрические сети» (Центр обслуживания потребителей Тюменских распределительных сетей) с заявкой на технологическое присоединение в соответствии с установленными Правилами. Заявку рекомендуется оформить с использованием типовой формы. К заявке обязательно должны быть приложены копии необходимых документов. На основании предоставленной заявки и документов филиалом АО «Россети Тюмень» – «Тюменские электрические сети» (Центр обслуживания потребителей Тюменских распределительных сетей) будут подготовлены технические условия и договор об осуществлении технологического присоединения.

<sup>1</sup> Правообладатель земельного участка, намеренный осуществить строительство объекта капитального строительства, вправе обратиться в организацию, осуществляющую эксплуатацию сетей инженерно-технического обеспечения, для получения дополнительных мощностей.

<sup>2</sup> Указанная плата за подключение (технологическое присоединение) является предварительной, при заключении договора на подключение (технологическое присоединение) плата за подключение (технологическое присоединение) может отличаться от указанной.

4. Дата начала приема заявок на участие в аукционе – **30 апреля 2021 года.**

5. Дата окончания приема заявок на участие в аукционе – **31 мая 2021 года.**

6. Время, место приема и порядок подачи заявок – в рабочие дни с 09 час. 00 мин. до 13 час. 00 мин. и с 14 час. 00 мин. до 16 час. 00 мин. по местному времени по адресу: г. Тюмень, ул. Водопроводная, д. 12, каб. 103. Тел.: 8(3452)63-14-71.

Заявки подаются по утвержденной Организатором аукционов форме (Приложение). Заявка считается принятой, если ей присвоен регистрационный номер, о чем на заявке делается соответствующая отметка. Заявки подаются и принимаются одновременно с полным комплектом требуемых для участия в аукционе документов: документы, подтверждающие внесение задатка; копии документов, удостоверяющих личность заявителя (для граждан копии всех страниц паспорта); надлежащим образом заверенный перевод на русский язык документов о государственной регистрации юридического лица в соответствии с законодательством иностранного государства в случае, если заявителем является иностранное юридическое лицо.

7. Задаток в размере 193 724,40 (сто девяносто три тысячи семьсот двадцать четыре) рубля 40 копеек вносится заявителем единым платежом в валюте Российской Федерации на счет Организатора аукционов: Департамент финансов Тюменской области (ГКУ ТО «ФИТО» ВСО01720685ФИТО) ИНН 7202030265, КПП 720301001, номер счета банка получателя (н/с) – 40102810945370000060, номер счета получателя средств (р/с) – 03222643710000006700 в Отделении Тюмень Банка России/УФК по Тюменской области г. Тюмень, БИК 017102101, ОКАТО 71401372000, ОКТМО 71701000, назначение платежа: «задаток для участия в аукционе № 17-2021/02» и должен поступить на указанный счет **не позднее 01 июня 2021 года.**

Документом, подтверждающим внесение задатка, является платежное поручение либо квитанция (чек-ордер) об оплате. Задаток может быть внесен от имени заявителя уполномоченным заявителем на оплату задатка лицом. В этом случае надлежащими документами, подтверждающими внесение задатка, являются платежное поручение либо квитанция (чек-ордер) об оплате и документ, подтверждающий полномочия лица на осуществление действий по оплате задатка от имени заявителя.

Задаток возвращается:

– участникам аукциона, за исключением победителя аукциона или иного лица, с которым договор аренды земельного участка заключается в соответствии с пунктами 13, 14 и 20 статьи 39.12. Земельного кодекса Российской Федерации, – в течение 3 (трех) рабочих дней со дня подписания протокола о результатах аукциона. Задатки, внесенные этими лицами, не заключившими в установленном статьей 39.12. Земельного кодекса Российской Федерации порядке договор аренды земельного участка вследствие уклонения от заключения указанного договора, не возвращаются;

– заявителям, которым было отказано в принятии заявки на участие в аукционе, заявителям, которые были не допущены к участию в аукционе, – в течение 3 (трех) рабочих дней со дня оформления протокола рассмотрения заявок на участие в аукционе;

– заявителям, отозвавшим в установленном законом порядке заявки на участие в аукционе до дня окончания срока приема заявок путем уведомления об этом в письменной форме Организатора аукционов, – в течение 3 (трех) рабочих дней со дня регистрации отзыва заявки (уведомления), позднее дня окончания срока приема заявок – в порядке, установленном для участников аукциона;

– участникам, оплатившим задаток, в случае отказа в проведении аукциона – в течение 3 (трех) дней со дня принятия решения об отказе в проведении аукциона, с одновременным письменным извещением участников аукциона об отказе в проведении аукциона.

8. Дата, время и место определения участников аукциона – **02 июня 2021 года** в 14 час. 00 мин. по местному времени по адресу: г. Тюмень, ул. Водопроводная, д. 12, каб. 301.

9. Порядок определения участников аукциона.

Принятые Организатором аукционов заявки в установленный извещением о проведении аукциона день определения участников аукциона рассматриваются комиссией по организации и проведению аукциона, персональный состав которой утверждается приказом руководителя ГКУ ТО «ФИТО» (далее – Аукционная комиссия).

При этом, Организатор аукционов ведет протокол рассмотрения заявок на участие в аукционе, который содержит сведения о заявителях, допущенных к участию в аукционе и признанных участниками аукциона, датах подачи заявок, внесенных задатках, а также сведения о заявителех, не допущенных к участию в аукционе, с указанием причин отказа в допуске к участию в нем.

Заявитель не допускается к участию в аукционе в следующих случаях:

1) непредставление необходимых для участия в аукционе документов или представление недостоверных сведений;

2) непоступление задатка на счет Организатора аукционов в срок, указанный в извещении о проведении аукциона. Оплата задатка считается произведенной после поступления денежных средств на указанный расчетный счет. Документом, подтверждающим поступление задатка на счет, является выписка из лицевого счета Организатора аукционов;

3) подача заявки на участие в аукционе лицом, которое в соответствии с Земельным кодексом Российской Федерации и другими федеральными законами не имеет права быть участником конкретного аукциона, покупателем земельного участка или приобрести земельный участок в аренду;

4) наличие сведений о заявителе, об учредителях (участниках), о членах коллегиальных исполнительных органов заявителя, лицах, исполняющих функции единоличного исполнительного органа заявителя, являющегося юридическим лицом, в реестре недобросовестных участников аукциона, предусмотренном статьей 39.12. Земельного кодекса Российской Федерации.

Заявитель, признанный участником аукциона, становится участником аукциона с даты подписания Аукционной комиссией протокола рассмотрения заявок. Протокол рассмотрения заявок на участие в аукционе подписывается Аукционной комиссией не позднее чем в течение одного дня со дня их рассмотрения и размещается на официальном сайте Российской Федерации в информационно-телекоммуникационной сети «Интернет» для размещения информации о проведении торгов, определенном Правительством Российской Федерации, не позднее, чем на следующий день после дня подписания протокола.

Заявителям, признанным участниками аукциона, и заявителям, не допущенным к участию в аукционе, Организатор аукционов направляет посредством АО Почта России уведомления о принятии в отношении них Аукционной комиссией решения не позднее дня, следующего после дня подписания протокола рассмотрения заявок на участие в аукционе.

10. Дата, место и время проведения аукциона – **03 июня 2021 года** по адресу: г. Тюмень, ул. Водопроводная, д. 12, каб. 301 в 10 час. 30 мин. по местному времени.

11. Порядок проведения аукциона.

Аукцион начинается в установленный в извещении день и час. Аукцион проводит назначенный приказом из работников ГКУ ТО «ФИТО» аукционист.

Вручение пронумерованных билетов осуществляется при предъявлении документа, удостоверяющего личность участника аукциона.

После получения участниками аукциона пронумерованных билетов и занятия мест в зале Председатель Аукционной комиссии представляет аукциониста, который оглашает сведения о предмете аукциона, начальную цену предмета аукциона и «шаг аукциона», который не изменяется в течение всего аукциона, разъясняет правила и особенности проведения аукциона.

После оглашения аукционистом начальной цены предмета аукциона участникам аукциона предлагается заявлять свои предложения по цене предмета аукциона, превышающей начальную цену.

Аукционист называет номер билета участника аукциона, который первым заявил последующую цену, указывает на этого участника и объявляет заявленную цену как цену продажи. При отсутствии предложений со стороны иных участников аукциона аукционист повторяет эту цену три раза. Если до третьего повторения заявленной цены ни один из участников аукциона не поднял пронумерованный билет и не заявил последующую цену, аукцион завершается.

Каждая последующая цена, превышающая предыдущую на «шаг аукциона», заявляется участниками аукциона путем поднятия пронумерованных билетов. В случае заявления цены, кратной «шагу аукциона», эта цена заявляется участниками аукциона путем поднятия пронумерованных билетов и оглашения количества «шагов аукциона».

Заявившим цену предмета аукциона считается участник аукциона, чей номер билета назван аукционистом. Аукционист называет номер билета того участника аукциона, который, с точки зрения аукциониста, поднял билет первым.

Победителем аукциона признается участник аукциона, предложивший наибольший размер ежегодной арендной платы за земельный участок.

Результаты аукциона оформляются протоколом о результатах аукциона.

12. Начальная цена предмета аукциона (годовой размер арендной платы за земельный участок) – 193 724,40 (сто девяносто три тысячи семьсот двадцать четыре) рубля 40 копеек.

13. Шаг аукциона (величина повышения начальной цены) – 5 800 (пять тысяч восемьсот) рублей.

14. Порядок заключения договора аренды: подписанный проект договора аренды земельного участка направляется в трех экземплярах победителю аукциона в десятидневный срок со дня составления протокола о результатах аукциона (или иному лицу, с которым договор аренды земельного участка заключается в соответствии с пунктами 13, 14 и 20 статьи 39.12. Земельного кодекса Российской Федерации в течение десяти дней со дня подписания протокола рассмотрения заявок на участие в аукционе). Договор аренды земельного участка заключается с Департаментом сроком на 20 лет в установленном законодательством порядке в течение 30 (тридцати) дней со дня направления проекта договора аренды земельного участка, но не ранее чем через 10 (десять) дней со дня размещения информации о результатах аукциона на сайте [www.torgi.gov.ru](http://www.torgi.gov.ru). Если договор аренды земельного участка в течение 30 (тридцати) дней со дня направления победителю аукциона проекта договора аренды не был им подписан и предоставлен в уполномоченный орган, организатор аукциона предлагает заключить указанный договор иному участнику аукциона, который сделал предпоследнее предложение о цене предмета аукциона, по цене, предложенной победителем аукциона. Ежегодный размер арендной платы, за вычетом суммы внесенного задатка, перечисляется за первый год единовременным платежом в течение 10 (десяти) дней со дня заключения договора аренды земельного участка на указанные в нем реквизиты. В случае досрочного прекращения договора аренды, в том числе в случае одностороннего отказа от него, а также в случае возникновения на земельный участок права частной собственности по основаниям, предусмотренным действующим законодательством, уплаченная по договору арендная плата за первый год использования земельного участка не подлежит возврату арендатору. За второй и последующие годы использования земельного участка арендная плата вносится арендатором не позднее, чем за 60 календарных дней до начала очередного года использования земельного участка (авансовый платеж).

Порядок ознакомления с иными сведениями

С иными сведениями о предмете аукциона, порядке проведения аукциона, а также условиями договора аренды можно ознакомиться по адресу: г. Тюмень, ул. Водопроводная, д. 12, каб. 103. Контактный телефон: 8 (3452) 63-14-71, web: [www.fund72.ru](http://www.fund72.ru); [www.torgi.gov.ru](http://www.torgi.gov.ru); [www.admtymen.ru](http://www.admtymen.ru).

Приложение

Организатору аукциона  
государственное казенное учреждение  
Тюменской области  
«Фонд имущества Тюменской области»

**ЗАЯВКА НА УЧАСТИЕ В АУКЦИОНЕ**  
(типовая форма, заполняется в двух экземплярах)

\_\_\_\_\_  
(фамилия, имя, отчество и паспортные данные физического лица/полное наименование юридического лица, подающего заявку)

именуемый (ое; ая) в дальнейшем «Заявитель», в лице \_\_\_\_\_

(заполняется полномочными представителями физического и юридического лица: фамилия, имя, отчество и паспортные данные / должность)

действующего (ей) на основании \_\_\_\_\_  
(заполняется полномочными представителями физического и юридического лиц: доверенность дата и №, Устав, др. документы)

принимая решение об участии в аукционе № 17-2021/02 на право заключения договора аренды земельного участка, расположенного по адресу: г. Тюмень, ул. Сосновая (кадастровый номер – 72:23:0221003:22506; площадь земельного участка – 1 200 кв.м, разрешенное использование земельного участка – для размещения индивидуальной жилой застройки) (далее – Аукцион), обязуюсь соблюдать условия Аукциона, содержащиеся в извещении о проведении аукциона (бюллетень государственного казенного учреждения Тюменской области «Фонд имущества Тюменской области» (далее – Организатор аукциона) № 46-2021).

Заявитель ознакомлен со всеми сведениями о предмете Аукциона и документами, касающимися предмета и порядка проведения Аукциона, и претензий не имеет.

Адрес Заявителя (в том числе почтовый адрес): \_\_\_\_\_

Телефон Заявителя (не обязательно) \_\_\_\_\_

Банковские реквизиты счета Заявителя для возврата задатка:

Наименование банка	
Расчетный счет	
Корреспондентский счет	
БИК	
ИНН/КПП банка	
ИНН/КПП юридического лица (для юридического лица или индивидуального предпринимателя)	

Дополнительный способ информирования Заявителя о рассмотрении заявки (не обязательно):

по электронной почте:	выбрать <b>один</b> из предложенных вариантов: проставить знак <b>V</b> и указать адрес электронной почты / номер телефона
SMS-уведомление:	
Viber / WhatsApp:	



Приложение:

1. \_\_\_\_\_  
 2. \_\_\_\_\_  
 3. \_\_\_\_\_  
 « \_\_\_\_\_ » \_\_\_\_\_ 2021 года ( \_\_\_\_\_ )  
 подпись ФИО / должность  
 м.п.

Заявка принята Организатором аукциона:

\_\_\_\_\_ ч. \_\_\_\_\_ мин. « \_\_\_\_\_ » \_\_\_\_\_ 2021 года за № 21/A-\_\_\_\_\_  
 Представитель Организатора аукциона \_\_\_\_\_ ( \_\_\_\_\_ )  
 Заявитель согласен на обработку и передачу предоставленных Организатору аукциона персональных данных, в соответствии с Федеральным законом от 27.07.2006 № 152-ФЗ «О персональных данных».  
 « \_\_\_\_\_ » \_\_\_\_\_ 2021 года ( \_\_\_\_\_ )  
 подпись ФИО / должность  
 м.п.

# ДЕПАРТАМЕНТ ИМУЩЕСТВЕННЫХ ОТНОШЕНИЙ ТЮМЕНСКОЙ ОБЛАСТИ

## РЕШЕНИЕ Об установлении публичного сервитута

02 апреля 2021 г.

№ 493-з

г. Тюмень

В соответствии с Земельным кодексом Российской Федерации, приказом Министерства экономического развития Российской Федерации от 10.10.2018 № 541 «Об установлении требований к графическому описанию местоположения границ публичного сервитута, точности определения координат характерных точек границ публичного сервитута, формату электронного документа, содержащего указанные сведения», приказом Министерства экономического развития Российской Федерации от 10.10.2018 № 542 «Об утверждении требований к форме ходатайства об установлении публичного сервитута, содержанию обоснования необходимости установления публичного сервитута», законом Тюменской области от 05.10.2001 № 411 «О порядке распоряжения и управления государственными землями Тюменской области», законом Тюменской области от 26.12.2014 № 125 «О перераспределении полномочий между органами местного самоуправления Тюменской области и органами государственной власти Тюменской области и о внесении изменений в статью 14 Закона Тюменской области «О порядке распоряжения и управления государственными землями Тюменской области», на основании:

- ходатайства Акционерного общества «Сибирско-Уральская энергетическая компания» (далее – АО «СУЭНКО», обладатель публичного сервитута) об установлении публичного сервитута (вх. Департамента имущественных отношений Тюменской области от 17.02.2021 № 210217041);
- договора об осуществлении технологического присоединения к электрическим сетям от 09.11.2020 № ТЮ-20-2027-200;
- выписки из Единого государственного реестра юридических лиц от 11.02.2021 № Ю39965-21-50210048 (местонахождение: Тюменская область, город Тюмень, ул. Одесская, дом 27, ОГРН 1027201233620, ИНН 7205011944);
- публикации на портале органов государственной власти Тюменской области в информационно-телекоммуникационной сети «Интернет» (www.admtymen.ru) от 25.02.2021;
- публикации в сетевом издании «Официальные документы города Тюмени» (www.tyumendoc.ru) от 26.02.2021;
- публикации на официальном сайте муниципального образования городской округ город Тюмень в информационно-телекоммуникационной сети «Интернет» (www.tyumen-city.ru) от 26.02.2021;
- сообщения о возможном установлении публичного сервитута на информационном щите в границах муниципального образования городской округ город Тюмень от 26.02.2021;
- публикации в газете «Тюменская область сегодня» от 27.02.2021 № 33 (5294);
- выписки из Единого государственного реестра недвижимости об объекте недвижимости (земельный участок с кадастровым номером 72:23:0101002:636) от 18.02.2021 № КУВИ-002/2021-14435643;

– схемы расположения границ публичного сервитута М 1:500, р е ш и л:  
 1. Утвердить схему расположения границ публичного сервитута в отношении земельного участка с кадастровым номером 72:23:0101002:636 (местоположение: Тюменская область, г. Тюмень, район пос. Верхний Бор, садоводческий кооператив «Тура») масштаба 1:500 (ориентировочной площадью 24 кв.м), согласно приложению к настоящему решению.  
 2. Установить в интересах АО «СУЭНКО» (ОГРН 1027201233620) публичный сервитут на части земельного участка с кадастровым номером 72:23:0101002:636 в соответствии со схемой расположения границ публичного сервитута, утверждаемой согласно пункту 1 настоящего решения, в целях размещения (строительство) объектов электросетевого хозяйства, их неотъемлемых технологических частей, необходимых для организации электроснабжения населения «ВЛ-0,4кВ ТП-1666 ф. «Фидер № 4» до границы земельного участка по адресу г. Тюмень, СНТ Тура, ул. Березовая, участок № 414».

3. Публичный сервитут устанавливается сроком на 49 (сорок девять) лет и считается установленным со дня внесения сведений о нем в Единый государственный реестр недвижимости.

4. Срок, в течение которого использование земельных участков (их частей) и (или) расположенных на них объектов недвижимого имущества в соответствии с их разрешенным использованием будет невозможно или существенно затруднено в связи с осуществлением сервитута – 3 (три) месяца.

5. Порядок и правила установления охранных зон объектов электросетевого хозяйства и особых условий использования земельных участков, расположенных в границах таких зон, определены постановлением Правительства Российской Федерации от 24.02.2009 № 160 «О порядке установления охранных зон объектов электросетевого хозяйства и особых условий использования земельных участков, расположенных в границах таких зон».

6. АО «СУЭНКО»:

- а) соблюдать установленные нормативными правовыми актами Российской Федерации, Тюменской области, муниципальными правовыми актами городского округа город Тюмень в области земельного законодательства требования по содержанию и использованию земельного участка, указанного в пункте 2 настоящего решения, в отношении которого устанавливается публичный сервитут;
- б) привести земельный участок, указанный в пункте 2 настоящего решения, в состояние, пригодное для использования в соответствии с видом разрешенного использования, в срок не позднее чем три месяца после завершения строительства инженерного сооружения, для размещения которого был установлен публичный сервитут.
- 7. Департаменту имущественных отношений Тюменской области в течение пяти рабочих дней со дня принятия настоящего решения об установлении публичного сервитута:
  - а) разместить решение об установлении публичного сервитута на официальном сайте Департамента имущественных отношений Тюменской области в информационно-телекоммуникационной сети «Интернет»;
  - б) обеспечить опубликование настоящего решения (за исключением приложения к нему) в периодическом печатном издании, распространяемом в городе Тюмени;
  - в) обеспечить размещение настоящего решения на портале органов государственной власти Тюменской области в информационно-телекоммуникационной сети «Интернет» (www.admtymen.ru), на официальном сайте Администрации города Тюмени (www.tyumen-city.ru) и в сетевом издании «Официальные документы города Тюмени» (www.tyumendoc.ru);
  - г) направить копию настоящего решения в порядке, установленном действующим законодательством:
    - владельцу публичного сервитута – АО «СУЭНКО»;
    - правообладателю земельного участка, указанного в пункте 2 настоящего решения;
    - в орган, осуществляющий государственный кадастровый учет и государственную регистрацию прав.

Заместитель губернатора Тюменской области, директор департамента Андрей КИСЕЛЕВ

## РЕШЕНИЕ Об установлении публичного сервитута

09 апреля 2021 г.

№ 566-з

г. Тюмень

В соответствии с Земельным кодексом Российской Федерации, приказом Министерства экономического развития Российской Федерации от 10.10.2018 № 541 «Об установлении требований к графическому описанию местоположения границ публичного сервитута, точности определения координат характерных точек границ публичного сервитута, формату электронного документа, содержащего указанные сведения», приказом Министерства экономического развития Российской Федерации от 10.10.2018 № 542 «Об утверждении требований к форме ходатайства об установлении публичного сервитута, содержанию обоснования необходимости установления публичного сервитута», законом Тюменской области от 05.10.2001 № 411 «О порядке распоряжения и управления государственными землями Тюменской области», законом Тюменской области от 26.12.2014 № 125 «О перераспределении полномочий между органами местного самоуправления Тюменской области и органами государственной власти Тюменской области и о внесении изменений в статью 14 Закона Тюменской области «О порядке распоряжения и управления государственными землями Тюменской области», на основании:

- ходатайства Акционерного общества «Сибирско-Уральская энергетическая компания» (далее – АО «СУЭНКО», обладатель публичного сервитута) об установлении публичного сервитута (вх. Департамента имущественных отношений Тюменской области от 25.02.2021 № 210225009);
- выписки из Единого государственного реестра юридических лиц от 11.02.2021 № Ю39965-21-50210048 (местонахождение: Тюменская область, город Тюмень, ул. Одесская, дом 27, ОГРН 1027201233620, ИНН 7205011944);
- договора технологического присоединения к электрическим сетям от 29.04.2019 № ТЮ-19-0453-200;
- договора технологического присоединения к электрическим сетям от 29.04.2019 № ТЮ-19-0258-200;
- договора технологического присоединения к электрическим сетям от 05.09.2019 № ТЮ-19-0863-200;
- договора технологического присоединения к электрическим сетям от 17.01.2020 № ТЮ-20-0007-200;
- публикации в сетевом издании «Официальные документы города Тюмени» (www.tyumendoc.ru) от 04.03.2021;
- публикации на портале органов государственной власти Тюменской области в информационно-телекоммуникационной сети «Интернет» (www.admtymen.ru) от 03.03.2021;
- публикации на официальном сайте Администрации города Тюмени (www.tyumen-city.ru) от 04.03.2021;
- публикации в газете «Тюменская область сегодня» от 12.03.2021 № 41 (5302);
- сообщения о возможном установлении публичного сервитута на информационном щите в границах муниципального образования городской округ город Тюмень от 03.03.2021;
- выписки из Единого государственного реестра недвижимости об объекте недвижимости (земельный участок с кадастровым номером 72:23:0231001:1273) от 02.03.2021 № КУВИ-002/2021-18135114;
- выписки из Единого государственного реестра недвижимости об объекте недвижимости (сооружение с кадастровым номером 72:23:0231001:138) от 02.03.2021 № КУВИ-002/2021-18135114;
- выписки из Единого государственного реестра недвижимости об объекте недвижимости (сооружение с кадастровым номером 72:23:0231001:148) от 02.03.2021 № КУВИ-002/2021-18135114;
- выписки из Единого государственного реестра недвижимости об объекте недвижимости (сооружение с кадастровым номером 72:23:0231001:153) от 02.03.2021 № КУВИ-002/2021-18135114;
- выписки из Единого государственного реестра недвижимости об объекте недвижимости (сооружение с кадастровым номером 72:23:0231001:1272) от 02.03.2021 № КУВИ-002/2021-18135114;
- выписки из Единого государственного реестра недвижимости об объекте недвижимости (сооружение с кадастровым номером 72:23:0231001:1296) от 02.03.2021 № КУВИ-002/2021-18135114;
- схемы расположения границ публичного сервитута М 1:1500, р е ш и л:

1. Утвердить схему расположения границ публичного сервитута в отношении частей земельных участков с кадастровыми номерами 72:23:0231001:1273, 72:23:0231001:138, 72:23:0231001:148, 72:23:0231001:153, 72:23:0231001:1272, 72:23:0231001:1296 (местоположение: Тюменская область, г. Тюмень, ул. Республики) масштаба 1:1500 (ориентировочной площадью 1148 кв.м), согласно приложению к настоящему решению.  
 2. Установить в интересах АО «СУЭНКО» (ОГРН 1027201233620) публичный сервитут на части земельных участков с кадастровыми номерами 72:23:0231001:1273, 72:23:0231001:138, 72:23:0231001:148, 72:23:0231001:153, 72:23:0231001:1272, 72:23:0231001:1296 в соответствии со схемой расположения границ публичного сервитута, утверждаемой согласно пункту 1 настоящего решения, в целях: размещения объектов электросетевого хозяйства, их неотъемлемых технологических частей, необходимых для организации электроснабжения населения, подключения (технологического присоединения) к сетям инженерно-технического обеспечения (строительство объектов: ТП-10/0,4кВ №3307; КЛ-10 кВ от РУ-10 кВ ТП-1563 до ТП-3307, КЛ-0,4кВ ТП-3307 ф. «Нежилое здание по ул. Республики ООО «Вектор-Восток»; КЛ-0,4кВ ТП-3307 ф. «Нежилое здание по ул. Республики ИП Новоселова»; КЛ-0,4кВ ТП-3307 ф. «Нежилое здание по ул. Республики, 252»; КЛ-0,4кВ, расположенная на земельном участке с к/н 72:23:0231001:1273).

3. Публичный сервитут устанавливается сроком на 49 (сорок девять) лет и считается установленным со дня внесения сведений о нем в Единый государственный реестр недвижимости.

4. Срок, в течение которого использование земельных участков (их частей) и (или) расположенных на них объектов недвижимого имущества в соответствии с их разрешенным использованием будет невозможно или существенно затруднено в связи с осуществлением сервитута – 3 (три) месяца.

5. Порядок и правила установления охранных зон объектов электросетевого хозяйства и особых условий использования земельных участков, расположенных в границах таких зон, определены постановлением Правительства Российской Федерации от 24.02.2009 № 160 «О порядке установления охранных зон объектов электросетевого хозяйства и особых условий использования земельных участков, расположенных в границах таких зон».

- 6. АО «СУЭНКО»:
- а) соблюдать установленные нормативными правовыми актами Российской Федерации, Тюменской области, муниципальными правовыми актами городского округа город Тюмень в области земельного законодательства требования по содержанию и использованию земельного участка, указанного в пункте 2 настоящего решения, в отношении которого устанавливается публичный сервитут;



б) привести земельные участки, указанные в пункте 2 настоящего решения, в состояние, пригодное для использования в соответствии с видом разрешенного использования, снести инженерное сооружение, размещенное на основании публичного сервитута, в сроки не позднее чем три месяца после завершения строительства, капитального или текущего ремонта, реконструкции, эксплуатации, консервации, сноса инженерного сооружения, для размещения которого был установлен публичный сервитут.

7. Департаменту имущественных отношений Тюменской области в течение пяти рабочих дней со дня принятия настоящего решения об установлении публичного сервитута:

а) разместить решение об установлении публичного сервитута на официальном сайте Департамента имущественных отношений Тюменской области в информационно-телекоммуникационной сети «Интернет»;

б) обеспечить опубликование настоящего решения (за исключением приложения к нему) в периодическом печатном издании, распространяемом в городе Тюмени;

в) обеспечить размещение настоящего решения на портале органов государственной власти Тюменской области в информационно-телекоммуникационной сети «Интернет» ([www.admtymen.ru](http://www.admtymen.ru)), на официальном сайте Администрации города Тюмени ([www.tyumen-city.ru](http://www.tyumen-city.ru)) и в сетевом издании «Официальные документы города Тюмени» ([www.tyumendoc.ru](http://www.tyumendoc.ru));

д) направить копию настоящего решения в порядке, установленном действующим законодательством:

- владельцу публичного сервитута – АО «СУЭНКО»;
- правообладателям земельных участков, указанные в пункте 2 настоящего решения;
- в орган, осуществляющий государственный кадастровый учет и государственную регистрацию прав.

Заместитель губернатора Тюменской области, директор департамента Андрей КИСЕЛЕВ

## РЕШЕНИЕ

### Об установлении публичного сервитута

16 апреля 2021 г.

№ 614-э

г. Тюмень

В соответствии с Земельным кодексом Российской Федерации, приказом Министерства экономического развития Российской Федерации от 10.10.2018 № 541 «Об установлении требований к графическому описанию местоположения границ публичного сервитута, точности определения координат характерных точек границ публичного сервитута, формату электронного документа, содержащего указанные сведения», приказом Министерства экономического развития Российской Федерации от 10.10.2018 № 542 «Об утверждении требований к форме ходатайства об установлении публичного сервитута, содержанию обоснования необходимости установления публичного сервитута», законом Тюменской области от 05.10.2001 № 411 «О порядке распоряжения и управления государственными землями Тюменской области», законом Тюменской области от 26.12.2014 № 125 «О перераспределении полномочий между органами местного самоуправления Тюменской области и органами государственной власти Тюменской области и о внесении изменений в статью 14 Закона Тюменской области «О порядке распоряжения и управления государственными землями Тюменской области», на основании:

– ходатайства Акционерного общества «Сибирско-Уральская энергетическая компания» (далее – АО «СУЭНКО», обладатель публичного сервитута) об установлении публичного сервитута (вх. Департамента имущественных отношений Тюменской области от 04.03.2021 № 210304004);

– договора об осуществлении технологического присоединения к электрическим сетям от 19.11.2020 № ТЮ-20-2049-200;

– выписки из Единого государственного реестра юридических лиц от 11.02.2021 № Ю39965-21-50210048 (местонахождение: Тюменская область, город Тюмень, ул. Одесская, дом 27, ОГРН 1027201233620, ИНН 7205011944);

– публикации на портале органов государственной власти Тюменской области в информационно-телекоммуникационной сети «Интернет» ([www.admtymen.ru](http://www.admtymen.ru)) от 15.03.2021;

– публикации в сетевом издании «Официальные документы города Тюмени» ([www.tyumendoc.ru](http://www.tyumendoc.ru)) от 17.03.2021;

– публикации на официальном сайте муниципального образования городской округ город Тюмень в информационно-телекоммуникационной сети «Интернет» ([www.tyumen-city.ru](http://www.tyumen-city.ru)) от 16.03.2021;

– сообщения о возможном установлении публичного сервитута на информационном щите в границах муниципального образования городской округ город Тюмень от 15.03.2021;

– публикации в газете «Тюменская область сегодня» от 19.03.2021 № 46 (5307);

– выписки из Единого государственного реестра недвижимости об объекте недвижимости (земельный участок с кадастровым номером 72:23:0221004:5105) от 05.03.2021 № КУВИ-002/2021-19596850;

– схемы расположения границ публичного сервитута М 1:500 р е ш и л:

1. Утвердить схему расположения границ публичного сервитута в отношении части земельного участка с кадастровым номером 72:23:0221004:5105 (местоположение: Тюменская область, г. Тюмень, ул. Республика), масштаба 1:500 (ориентировочной площадью 214 кв.м), согласно приложению к настоящему решению.

2. Установить в интересах АО «СУЭНКО» (ОГРН 1027201233620) публичный сервитут на часть земельного участка с кадастровым номером 72:23:0221004:5105 в соответствии со схемой расположения границ публичного сервитута, утверждаемой согласно пункту 1 настоящего решения, в целях размещения объектов электросетевого хозяйства, их неотъемлемых технологических частей, необходимых для подключения (технологического присоединения) к сетям инженерно-технического обеспечения («ЛЭП-0,23кВ от опоры №20 ВЛ-0,4кВ ТП-5 (ОАО «ТДСК») ф. «Поселок» до ВРУ-0,23кВ ВРК (водоразборная колонка) по ул. 50 лет Октября»).

3. Публичный сервитут устанавливается сроком на 49 (сорок девять) лет и считается установленным со дня внесения сведений о нем в Единый государственный реестр недвижимости.

4. Срок, в течение которого использование земельных участков (их частей) и (или) расположенных на них объектов недвижимого имущества в соответствии с их разрешенным использованием будет невозможно или существенно затруднено в связи с осуществлением сервитута – 3 (три) месяца.

5. Порядок и правила установления охранных зон объектов электросетевого хозяйства и особых условий использования земельных участков, расположенных в границах таких зон, определены постановлением Правительства Российской Федерации от 24.02.2009 № 160 «О порядке установления охранных зон объектов электросетевого хозяйства и особых условий использования земельных участков, расположенных в границах таких зон».

6. АО «СУЭНКО»:

а) соблюдать установленные нормативными правовыми актами Российской Федерации, Тюменской области, муниципальными правовыми актами городского округа город Тюмень в области земельного законодательства требования по содержанию и использованию земельных участков, указанных в пункте 2 настоящего решения, в отношении которых устанавливается публичный сервитут;

б) привести земельные участки, указанные в пункте 2 настоящего решения, в состояние, пригодное для использования в соответствии с видом разрешенного использования, в срок не позднее чем три месяца после завершения строительства инженерного сооружения, для размещения которого был установлен публичный сервитут.

7. Департаменту имущественных отношений Тюменской области в течение пяти рабочих дней со дня принятия настоящего решения об установлении публичного сервитута:

а) разместить решение об установлении публичного сервитута на официальном сайте Департамента имущественных отношений Тюменской области в информационно-телекоммуникационной сети «Интернет»;

б) обеспечить опубликование настоящего решения (за исключением приложения к нему) в периодическом печатном издании, распространяемом в городе Тюмени;

в) обеспечить размещение настоящего решения на портале органов государственной власти Тюменской области в информационно-телекоммуникационной сети «Интернет» ([www.admtymen.ru](http://www.admtymen.ru)), на официальном сайте Администрации города Тюмени ([www.tyumen-city.ru](http://www.tyumen-city.ru)) и в сетевом издании «Официальные документы города Тюмени» ([www.tyumendoc.ru](http://www.tyumendoc.ru));

г) направить копию настоящего решения в порядке, установленном действующим законодательством:

- владельцу публичного сервитута – АО «СУЭНКО»;
- правообладателю земельного участка, указанного в пункте 2 настоящего решения;
- в орган, осуществляющий государственный кадастровый учет и государственную регистрацию прав.

Заместитель губернатора Тюменской области, директор департамента Андрей КИСЕЛЕВ

## РЕШЕНИЕ

### Об установлении публичного сервитута

16 апреля 2021 г.

№ 615-э

г. Тюмень

В соответствии с Земельным кодексом Российской Федерации, приказом Министерства экономического развития Российской Федерации от 10.10.2018 № 541 «Об установлении требований к графическому описанию местоположения границ публичного сервитута, точности определения координат характерных точек границ публичного сервитута, формату электронного документа, содержащего указанные сведения», приказом Министерства экономического развития Российской Федерации от 10.10.2018 № 542 «Об утверждении требований к форме ходатайства об установлении публичного сервитута, содержанию обоснования необходимости установления публичного сервитута», законом Тюменской области от 05.10.2001 № 411 «О порядке распоряжения и управления государственными землями Тюменской области», законом Тюменской области от 26.12.2014 № 125 «О перераспределении полномочий между органами местного самоуправления Тюменской области и органами государственной власти Тюменской области и о внесении изменений в статью 14 Закона Тюменской области «О порядке распоряжения и управления государственными землями Тюменской области», на основании:

– ходатайства Акционерного общества «Сибирско-Уральская энергетическая компания» (далее – АО «СУЭНКО», обладатель публичного сервитута) об установлении публичного сервитута (вх. Департамента имущественных отношений Тюменской области от 03.03.2021 № 210303017);

– инвестиционной программы развития электрических сетей АО «СУЭНКО» на 2021, утвержденной приказом Департамента жилищно-коммунального хозяйства Тюменской области от 30.05.2017 № 210-од, от 24.08.2018 № 377-од;

– выписки из Единого государственного реестра юридических лиц от 11.02.2021 № Ю39965-21-50210048 (местонахождение: Тюменская область, город Тюмень, ул. Одесская, дом 27, ОГРН 1027201233620, ИНН 7205011944);

– публикации на портале органов государственной власти Тюменской области в информационно-телекоммуникационной сети «Интернет» ([www.admtymen.ru](http://www.admtymen.ru)) от 12.03.2021;

– публикации в сетевом издании «Официальные документы города Тюмени» ([www.tyumendoc.ru](http://www.tyumendoc.ru)) от 12.03.2021;

– публикации на официальном сайте муниципального образования городской округ город Тюмень в информационно-телекоммуникационной сети «Интернет» ([www.tyumen-city.ru](http://www.tyumen-city.ru)) от 12.03.2021;

– публикации в газете «Тюменская область сегодня» от 19.03.2021 № 46 (5307);

– выписки из Единого государственного реестра недвижимости об объекте недвижимости (земельный участок с кадастровым номером 72:17:1313001:131) от 04.03.2021 № КУВИ-002/2021-19089265;

– схемы расположения границ публичного сервитута М 1:800, р е ш и л:

1. Утвердить схему расположения границ публичного сервитута в отношении земельного участка с кадастровым номером 72:17:1313001:131 (местоположение: Тюменская область, г. Тюмень, Широтная-Пермякова, объездная дорога-район МЖК), масштаба 1:800 (ориентировочной площадью 211 кв.м), согласно приложению к настоящему решению.

2. Установить в интересах АО «СУЭНКО» (ОГРН 1027201233620) публичный сервитут на часть земельного участка с кадастровым номером 72:17:1313001:131 в соответствии со схемой расположения границ публичного сервитута, утверждаемой согласно пункту 1 настоящего решения, в целях размещения объектов электросетевого хозяйства, их неотъемлемых технологических частей, необходимых для подключения (технологического присоединения) к сетям инженерно-технического обеспечения «КЛ-10кВ от ТП-1307-I до ТП-1337-I; КЛ-10кВ от ТП-1307-II до ТП-1337-II».

3. Публичный сервитут устанавливается сроком на 49 (сорок девять) лет и считается установленным со дня внесения сведений о нем в Единый государственный реестр недвижимости.

4. Срок, в течение которого использование земельных участков (их частей) и (или) расположенных на них объектов недвижимого имущества в соответствии с их разрешенным использованием будет невозможно или существенно затруднено в связи с осуществлением сервитута – 3 (три) месяца.

5. Порядок и правила установления охранных зон объектов электросетевого хозяйства и особых условий использования земельных участков, расположенных в границах таких зон, определены постановлением Правительства Российской Федерации от 24.02.2009 № 160 «О порядке установления охранных зон объектов электросетевого хозяйства и особых условий использования земельных участков, расположенных в границах таких зон».

6. АО «СУЭНКО»:

а) соблюдать установленные нормативными правовыми актами Российской Федерации, Тюменской области, муниципальными правовыми актами городского округа город Тюмень в области земельного законодательства требования по содержанию и использованию земельного участка, указанного в пункте 2 настоящего решения, в отношении которого устанавливается публичный сервитут;

б) привести земельный участок, указанный в пункте 2 настоящего решения, в состояние, пригодное для использования в соответствии с видом разрешенного использования, в срок не позднее чем три месяца после завершения строительства инженерного сооружения, для размещения которого был установлен публичный сервитут.

7. Департаменту имущественных отношений Тюменской области в течение пяти рабочих дней со дня принятия настоящего решения об установлении публичного сервитута:

а) разместить решение об установлении публичного сервитута на официальном сайте Департамента имущественных отношений Тюменской области в информационно-телекоммуникационной сети «Интернет»;

б) обеспечить опубликование настоящего решения (за исключением приложения к нему) в периодическом печатном издании, распространяемом в городе Тюмени;

в) обеспечить размещение настоящего решения на портале органов государственной власти Тюменской области в информационно-телекоммуникационной сети «Интернет» ([www.admtymen.ru](http://www.admtymen.ru)), на официальном сайте Администрации города Тюмени ([www.tyumen-city.ru](http://www.tyumen-city.ru)) и в сетевом издании «Официальные документы города Тюмени» ([www.tyumendoc.ru](http://www.tyumendoc.ru));

г) обеспечить размещение копии настоящего решения в общедоступных местах (на досках объявлений, размещенных во всех подъездах многоквартирного дома, или в пределах земельного участка, на котором расположен многоквартирный дом);

д) направить копию настоящего решения в порядке, установленном действующим законодательством:

- владельцу публичного сервитута – АО «СУЭНКО»;
- в орган, осуществляющий государственный кадастровый учет и государственную регистрацию прав.

Заместитель губернатора Тюменской области, директор департамента Андрей КИСЕЛЕВ

## РЕШЕНИЕ

### Об установлении публичного сервитута

16 апреля 2021 г.

№ 616-э

г. Тюмень

В соответствии с Земельным кодексом Российской Федерации, Водным кодексом Российской Федерации, приказом Министерства экономического развития Российской Федерации от 10.10.2018 № 541 «Об установлении требований к графическому описанию местоположения границ публичного сервитута, точности определения координат характерных точек границ публичного сервитута, формату электронного документа, содержащего указанные сведения», приказом Министерства экономического развития Российской Федерации от 10.10.2018

№ 542 «Об утверждении требований к форме ходатайства об установлении публичного сервитута, содержанию обоснования необходимости установления публичного сервитута», законом Тюменской области от 05.10.2001 № 411 «О порядке распоряжения и управления государственными землями Тюменской области», законом Тюменской области от 26.12.2014 № 125 «О перераспределении полномочий между органами местного самоуправления Тюменской области и органами государственной власти Тюменской области и внесении изменений в статью 14 Закона Тюменской области «О порядке распоряжения и управления государственными землями Тюменской области», на основании:

– ходатайства Акционерного общества «Урало-Сибирская теплоэнергетическая компания» (далее – АО «УСТЭК», обладатель публичного сервитута) об установлении публичного сервитута (вх. Департамента имущественных отношений Тюменской области от 05.03.2021 № 210305022);

– выписки из Единого государственного реестра юридических лиц от 15.02.2021 № Ю99965-2155090420 (местонахождение: Тюменская область, город Тюмень, ул. Одесская, дом 5, ОГРН 1177232016510, ИНН 7203420973);

– государственного контракта о подключении (технологическом присоединении) к системам теплоснабжения от 03.03.2020 № 02-19-24;

– публикации на портале органов государственной власти Тюменской области в информационно-телекоммуникационной сети «Интернет» (www.admtymen.ru) от 15.03.2021;

– публикации в сетевом издании «Официальные документы города Тюмени» (www.tyumendoc.ru) от 15.03.2021;

– публикации на официальном сайте Администрации города Тюмени (www.tyumen-city.ru) от 15.03.2021;

– публикации в газете «Тюменская область сегодня» от 19.03.2021 № 46 (5307);

– выписки из Единого государственного реестра недвижимости об объекте недвижимости (земельный участок с кадастровым номером 72:17:1316002:4193) от 10.03.2021 № КУВИ-002/2021-20438176;

– схемы расположения границ публичного сервитута М 1:400, р е ш и л:

1. Утвердить схему расположения границ публичного сервитута в отношении части земельного участка с кадастровым номером 72:17:1316002:4193 (местоположение: Тюменская область, г. Тюмень, объездная дорога ул. Мельникайте-ул. Широтная), масштаба 1:400 (ориентировочной площадью 36 кв.м), согласно приложению к настоящему решению.

2. Установить в интересах АО «УСТЭК» (ОГРН 1177232016510) публичный сервитут на часть земельного участка с кадастровым номером 72:17:1316002:4193, в соответствии со схемой расположения границ публичного сервитута, утверждаемой согласно пункту 1 настоящего решения, в целях размещения тепловых сетей, их неотъемлемых технологических частей, необходимых для организации теплоснабжения населения, подключения (технологического присоединения) к сетям инженерно-технического обеспечения объекта капитального строительства: «Строительство детского сада в мкр. «Ямалский-1» г. Тюмень, расположенного по адресу: Российская Федерация, Тюменская область, г. Тюмень, ул. Н. Ростовцева».

3. Публичный сервитут устанавливается сроком на 10 (десять) лет и считается установленным со дня внесения сведений о нем в Единый государственный реестр недвижимости.

4. Срок, в течение которого использование земельного участка (его части) и (или) расположенного на нем объекта недвижимого имущества в соответствии с их разрешенным использованием будет невозможно или существенно затруднено в связи с осуществлением сервитута – 3 (три) месяца.

5. Порядок и правила установления охранных зон тепловых сетей определен приказом Министерства архитектуры, строительства и жилищно-коммунального хозяйства Российской Федерации от 17.08.1992 № 197 «О типовых правилах охраны коммунальных тепловых сетей».

6. АО «УСТЭК»:

а) соблюдать установленные нормативными правовыми актами Российской Федерации, Тюменской области, муниципальными правовыми актами городского округа город Тюмень в области земельного законодательства требования по содержанию и использованию земельного участка, указанного в пункте 2 настоящего решения, в отношении которого устанавливается публичный сервитут;

б) привести земельный участок, указанный в пункте 2 настоящего решения, в состояние, пригодное для использования в соответствии с видом разрешенного использования, в срок не позднее чем три месяца после завершения строительства инженерного сооружения, для размещения которого был установлен публичный сервитут.

7. Департаменту имущественных отношений Тюменской области в течение пяти рабочих дней со дня принятия настоящего решения об установлении публичного сервитута:

а) разместить решение об установлении публичного сервитута на официальном сайте Департамента имущественных отношений Тюменской области в информационно-телекоммуникационной сети «Интернет»;

б) обеспечить опубликование настоящего решения (за исключением приложения к нему) в периодическом печатном издании, распространяемом в городе Тюмени;

в) обеспечить размещение настоящего решения на портале органов государственной власти Тюменской области в информационно-телекоммуникационной сети «Интернет» (www.admtymen.ru), на официальном сайте Администрации города Тюмени (www.tyumen-city.ru) и в сетевом издании «Официальные документы города Тюмени» (www.tyumendoc.ru);

г) обеспечить размещение копии настоящего решения в общедоступных местах (на досках объявлений, размещенных во всех подъездах многоквартирного дома, или в пределах земельного участка, на котором расположен многоквартирный дом);

д) направить копию настоящего решения в порядке, установленном действующим законодательством:

– обладателю публичного сервитута – АО «УСТЭК»;

– в орган, осуществляющий государственный кадастровый учет и государственную регистрацию прав.

**Заместитель губернатора Тюменской области, директор департамента Андрей КИСЕЛЕВ**

## РЕШЕНИЕ

### Об установлении публичного сервитута

16 апреля 2021 г.

№ 617-з

г. Тюмень

В соответствии с Земельным кодексом Российской Федерации, Водным кодексом Российской Федерации, приказом Министерства экономического развития Российской Федерации от 10.10.2018 № 541 «Об установлении требований к графическому описанию местоположения границ публичного сервитута, точности определения координат характерных точек границ публичного сервитута, формату электронного документа, содержащего указанные сведения», приказом Министерства экономического развития Российской Федерации от 10.10.2018 № 542 «Об утверждении требований к форме ходатайства об установлении публичного сервитута, содержанию обоснования необходимости установления публичного сервитута», законом Тюменской области от 05.10.2001 № 411 «О порядке распоряжения и управления государственными землями Тюменской области», законом Тюменской области от 26.12.2014 № 125 «О перераспределении полномочий между органами местного самоуправления Тюменской области и органами государственной власти Тюменской области и о внесении изменений в статью 14 Закона Тюменской области «О порядке распоряжения и управления государственными землями Тюменской области», приказом Нижне-Обского бассейнового водного управления «Об определении границ зон затопления, подтопления территории г. Тюмень, Тюменского и Ярковского районов Тюменской области, прилегающих к реке Тура с притоками» от 20.06.2019 № 100, на основании:

– ходатайства Акционерного общества «Урало-Сибирская теплоэнергетическая компания» (далее – АО «УСТЭК», обладатель публичного сервитута) об установлении публичного сервитута (вх. Департамента имущественных отношений Тюменской области от 05.03.2021 № 210305021);

– выписки из Единого государственного реестра юридических лиц от 15.02.2021 № Ю99965-21-55090420 (местонахождение: Тюменская область, город Тюмень, ул. Одесская, дом 5, ОГРН 1177232016510, ИНН 7203420973);

– государственного контракта от 23.12.2019 № 01-19-63 о подключении (технологическом присоединении) к системам теплоснабжения объекта капитального строительства;

– письма Управы Центрального административного округа Администрации города Тюмени от 20.03.2020 № 20-08-000279/20;

– публикации в сетевом издании «Официальные документы города Тюмени» (www.tyumendoc.ru) от 17.03.2021;

– публикации на портале органов государственной власти Тюменской области в информационно-телекоммуникационной сети «Интернет» (www.admtymen.ru) от 16.03.2021;

– публикации на официальном сайте Администрации города Тюмени (www.tyumen-city.ru) от 16.03.2021;

– выписки из Единого государственного реестра недвижимости об объекте недвижимости (земельный участок с кадастровым номером 72:23:0110002:7246) от 10.03.2021 № КУВИ-002/2021-20438179;

– схемы расположения границ публичного сервитута М 1:400, р е ш и л:

1. Утвердить схему расположения границ публичного сервитута в отношении части земельного участка с кадастровым номером 72:23:0110002:7246 (местоположение: Тюменская область, г. Тюмень, 4 Заречный микрорайон) масштаба 1:400 (ориентировочной площадью 114 кв.м), согласно приложению к настоящему решению.

2. Установить в интересах АО «УСТЭК» (ОГРН 1177232016510) публичный сервитут на часть земельного участка с кадастровым номером 72:23:0110002:7246, в соответствии со схемой расположения границ публичного сервитута, утверждаемой согласно пункту 1 настоящего решения, в целях размещения тепловых сетей, их неотъемлемых технологических частей, необходимых для организации теплоснабжения населения, подключения (технологического присоединения) к сетям инженерно-технического обеспечения объекта капитального строительства: «Строительство школы на 1200 учебных мест в 4-м Заречном микрорайоне г. Тюмень», расположенного по адресу: г. Тюмень, пр.Тихий, д.1.

3. Публичный сервитут устанавливается сроком на 10 (десять) лет и считается установленным со дня внесения сведений о нем в Единый государственный реестр недвижимости.

4. Срок, в течение которого использование земельного участка (его части) и (или) расположенного на нем объекта недвижимого имущества в соответствии с их разрешенным использованием будет невозможно или существенно затруднено в связи с осуществлением сервитута – 3 (три) месяца.

5. Порядок и правила установления охранных зон тепловых сетей определен приказом Министерства архитектуры, строительства и жилищно-коммунального хозяйства Российской Федерации от 17.08.1992 № 197 «О типовых правилах охраны коммунальных тепловых сетей».

6. АО «УСТЭК»:

а) соблюдать установленные нормативными правовыми актами Российской Федерации, Тюменской области, муниципальными правовыми актами городского округа город Тюмень в области земельного законодательства требования по содержанию и использованию земельного участка, указанного в пункте 2 настоящего решения, в отношении которого устанавливается публичный сервитут;

б) привести земельный участок, указанный в пункте 2 настоящего решения, в состояние, пригодное для использования в соответствии с видом разрешенного использования, в срок не позднее чем три месяца после завершения строительства инженерного сооружения, для размещения которого был установлен публичный сервитут.

7. Департаменту имущественных отношений Тюменской области в течение пяти рабочих дней со дня принятия настоящего решения об установлении публичного сервитута:

а) разместить решение об установлении публичного сервитута на официальном сайте Департамента имущественных отношений Тюменской области в информационно-телекоммуникационной сети «Интернет»;

б) обеспечить опубликование настоящего решения (за исключением приложения к нему) в периодическом печатном издании, распространяемом в городе Тюмени;

в) обеспечить размещение настоящего решения на портале органов государственной власти Тюменской области в информационно-телекоммуникационной сети «Интернет» (www.admtymen.ru), на официальном сайте Администрации города Тюмени (www.tyumen-city.ru) и в сетевом издании «Официальные документы города Тюмени» (www.tyumendoc.ru);

г) обеспечить размещение копии настоящего решения в общедоступных местах (на досках объявлений, размещенных во всех подъездах многоквартирного дома, или в пределах земельного участка, на котором расположен многоквартирный дом);

д) направить копию настоящего решения в порядке, установленном действующим законодательством:

– обладателю публичного сервитута – АО «УСТЭК»;

– в орган, осуществляющий государственный кадастровый учет и государственную регистрацию прав.

**Заместитель губернатора Тюменской области, директор департамента Андрей КИСЕЛЕВ**

## РЕШЕНИЕ

### Об установлении публичного сервитута

16 апреля 2021 г.

№ 618-з

г. Тюмень

В соответствии с Земельным кодексом Российской Федерации, Водным кодексом Российской Федерации, приказом Министерства экономического развития Российской Федерации от 10.10.2018 № 541 «Об установлении требований к графическому описанию местоположения границ публичного сервитута, точности определения координат характерных точек границ публичного сервитута, формату электронного документа, содержащего указанные сведения», приказом Министерства экономического развития Российской Федерации от 10.10.2018 № 542 «Об утверждении требований к форме ходатайства об установлении публичного сервитута, содержанию обоснования необходимости установления публичного сервитута», законом Тюменской области от 05.10.2001 № 411 «О порядке распоряжения и управления государственными землями Тюменской области», законом Тюменской области от 26.12.2014 № 125 «О перераспределении полномочий между органами местного самоуправления Тюменской области и органами государственной власти Тюменской области и о внесении изменений в статью 14 Закона Тюменской области «О порядке распоряжения и управления государственными землями Тюменской области», на основании:

– ходатайства Акционерного общества «Урало-Сибирская теплоэнергетическая компания» (далее – АО «УСТЭК», обладатель публичного сервитута) об установлении публичного сервитута (вх. Департамента имущественных отношений Тюменской области от 05.03.2021 № 210305013);

– выписки из Единого государственного реестра юридических лиц от 15.02.2021 № Ю99965-2155090420 (местонахождение: Тюменская область, город Тюмень, ул. Одесская, дом 5, ОГРН 1177232016510, ИНН 7203420973);

– инвестиционной программы АО «УСТЭК», утвержденной приказом Департамента тарифной и ценовой политики Тюменской области от 26.12.2017 № 247/01-05-ос;

– публикации на портале органов государственной власти Тюменской области в информационно-телекоммуникационной сети «Интернет» (www.admtymen.ru) от 15.03.2021;

– публикации в сетевом издании «Официальные документы города Тюмени» (www.tyumendoc.ru) от 15.03.2021;

– публикации на официальном сайте Администрации города Тюмени (www.tyumen-city.ru) от 15.03.2021;

– публикации в газете «Тюменская область сегодня» от 19.03.2021 № 46 (5307);

– выписки из Единого государственного реестра недвижимости об объекте недвижимости (земельный участок с кадастровым номером 72:23:0427002:10389) от 10.03.2021 № КУВИ-002/2021-20436247;

– схемы расположения границ публичного сервитута М 1:500, р е ш и л:

1. Утвердить схему расположения границ публичного сервитута в отношении части земельного участка с кадастровым номером 72:23:0427002:10389 (местоположение: Тюменская область, г. Тюмень, ул. Парковая, 4 а), масштаба 1:500 (ориентировочной площадью 36 кв.м), согласно приложению к настоящему решению.

2. Установить в интересах АО «УСТЭК» (ОГРН 1177232016510) публичный сервитут на часть земельного участка с кадастровым номером 72:23:0427002:10389, в соответствии со схемой расположения границ публичного сервитута, утверждаемой согласно пункту 1 настоящего решения, в целях размещения тепловых сетей, их неотъемлемых технологических частей, необходимых для организации теплоснабжения населения по объекту: «Реконструкция трубопровода от дренажного колодца на прямом трубопроводе ПНС-3 до т/м № 4 Ду 200 мм.



3. Публичный сервитут устанавливается сроком на 10 (десять) лет и считается установленным со дня внесения сведений о нем в Единый государственный реестр недвижимости.

4. Срок, в течение которого использование земельного участка (его части) и (или) расположенного на нем объекта недвижимого имущества в соответствии с их разрешенным использованием будет невозможно или существенно затруднено в связи с осуществлением сервитута – 3 (три) месяца.

5. Порядок и правила установления охранных зон тепловых сетей определен приказом Министерства архитектуры, строительства и жилищно-коммунального хозяйства Российской Федерации от 17.08.1992 № 197 «О типовых правилах охраны коммунальных тепловых сетей».

6. АО «УСТЭК»:

а) соблюдать установленные нормативными правовыми актами Российской Федерации, Тюменской области, муниципальными правовыми актами городского округа город Тюмень в области земельного законодательства требования по содержанию и использованию земельного участка, указанного в пункте 2 настоящего решения, в отношении которого устанавливается публичный сервитут;

б) привести земельный участок, указанный в пункте 2 настоящего решения, в состоянии, пригодное для использования в соответствии с видом разрешенного использования, в срок не позднее чем три месяца после завершения строительства инженерного сооружения, для размещения которого был установлен публичный сервитут.

7. Департаменту имущественных отношений Тюменской области в течение пяти рабочих дней со дня принятия настоящего решения об установлении публичного сервитута:

а) разместить решение об установлении публичного сервитута на официальном сайте Департамента имущественных отношений Тюменской области в информационно-телекоммуникационной сети «Интернет»;

б) обеспечить опубликование настоящего решения (за исключением приложения к нему) в периодическом печатном издании, распространяемом в городе Тюмени;

в) обеспечить размещение настоящего решения на портале органов государственной власти Тюменской области в информационно-телекоммуникационной сети «Интернет» ([www.admtumen.ru](http://www.admtumen.ru)), на официальном сайте Администрации города Тюмени ([www.tyumen-city.ru](http://www.tyumen-city.ru)) и в сетевом издании «Официальные документы города Тюмени» ([www.tyumendoc.ru](http://www.tyumendoc.ru));

г) обеспечить размещение копии настоящего решения в общедоступных местах (на досках объявлений, размещенных во всех подъездах многоквартирного дома, или в пределах земельного участка, на котором расположен многоквартирный дом);

д) направить копию настоящего решения в порядке, установленном действующим законодательством:

– владельцу публичного сервитута – АО «УСТЭК»;

– в орган, осуществляющий государственный кадастровый учет и государственную регистрацию прав.

Заместитель губернатора Тюменской области, директор департамента Андрей КИСЕЛЕВ

### Сообщение о возможном установлении публичного сервитута

Департамент имущественных отношений Тюменской области информирует о рассмотрении ходатайства АО «СУЭНКО» об установлении публичного сервитута в целях, предусмотренных подпунктом 1 статьи 39.37 Земельного Кодекса Российской Федерации, а именно: **размещение (строительство) объектов электросетевого хозяйства, их неотъемлемых технологических частей, необходимых для организации электроснабжения населения «2КЛ-10кВ «РП-128-I,II – РП-138-I,II».**

Описание местоположения земельного участка, в отношении которого испрашивается публичный сервитут: **обл. Тюменская, г. Тюмень, ул. Воронинская – Охотская.**

Кадастровый номер земельного участка, в отношении которого испрашивается публичный сервитут: **72:23:0208002:4500.**

Описание границ публичного сервитута, содержащего координаты характерных точек границ публичного сервитута, представлено в графическом описании.

Адрес, по которому заинтересованные лица могут ознакомиться с поступившим ходатайством об установлении публичного сервитута и прилагаемым к нему описанием местоположения границ публичного сервитута, а также подать заявление об учете прав на земельный участок: **Тюменская область, г. Тюмень, ул. Сакко, д. 30, корп. 1, кабинет № 15.**

Время приема для ознакомления с поступившим ходатайством об установлении публичного сервитута: **с понедельника по четверг – с 8.45 до 18.00, в пятницу – с 9.00 до 17.00.**

Наименование лица, направившего ходатайство об установлении публичного сервитута: **АО «СУЭНКО» (телефон: 8 (3452) 65-28-23).**

Срок подачи заявлений об учете прав на земельный участок – **в течение тридцати дней со дня опубликования сообщения о поступившем ходатайстве об установлении публичного сервитута.**

Данное сообщение о поступившем ходатайстве об установлении публичного сервитута размещено на портале органов государственной власти Тюменской области в информационно-телекоммуникационной сети «Интернет» ([www.admtumen.ru](http://www.admtumen.ru)), на официальном сайте Администрации города Тюмени ([www.tyumen-city.ru](http://www.tyumen-city.ru)) и в сетевом издании «Официальные документы города Тюмени» ([www.tyumendoc.ru](http://www.tyumendoc.ru)).

Утверждена  
Решением Департамента имущественных отношений Тюменской области  
от \_\_\_\_\_ № \_\_\_\_\_



**Проектируемая площадь земельного участка - 221 кв.м.**  
 - - - - проектное местоположение инженерного сооружения  
 • 1 - обозначение поворотных точек земельного участка публичного сервитута  
 :ЗУ1 - условное обозначение земельного участка публичного сервитута  
 - - - - проектные границы публичного сервитута  
 - - - - границы земельных участков, сведения о которых имеются в ЕГРН  
 - - - - границы кадастровых кварталов  
 :123 - кадастровый номер земельного участка, сведения о котором имеются в ЕГРН  
 72:23:0221003 - номер кадастрового квартала

Обозначение характерных точек границ	Координаты, м	
	X	Y
1	340708.42	1464740.73
2	340706.30	1464736.74
3	340790.29	1464694.38
4	340792.51	1464698.08
5	340795.83	1464696.14
6	340794.88	1464694.38
7	340793.21	1464695.35
8	340791.94	1464693.25
9	340793.60	1464691.68
10	340792.34	1464690.12
11	340790.09	1464692.25
12	340703.60	1464735.87
13	340706.61	1464741.59
1	340708.42	1464740.73

Система координат - МСК ТО №1

### Сообщение о возможном установлении публичного сервитута

Департамент имущественных отношений Тюменской области информирует о рассмотрении ходатайства АО «СУЭНКО» об установлении публичного сервитута в целях, предусмотренных подпунктом 1 статьи 39.37 Земельного Кодекса Российской Федерации, а именно: **размещения (строительства) объектов электросетевого хозяйства, их неотъемлемых технологических частей, необходимых для организации электроснабжения населения «2КЛ-10кВ от РП-71-I,II до ТП-1119- I,II».**

Описание местоположения земельного участка, в отношении которого испрашивается публичный сервитут: **Тюменская область, город Тюмень, П-4 (жилой район Комарово).**

Кадастровые номера земельных участков, в отношении которых испрашивается публичный сервитут: **72:17:1313003:3162.**

Описание границ публичного сервитута, содержащего координаты характерных точек границ публичного сервитута, представлено в графическом описании.

Размещение объекта электросетевого хозяйства «2КЛ-10кВ от РП-71-I,II до ТП-1119- I,II» предусмотрено инвестиционной программой развития электрических сетей на 2021 г., утвержденной приказом Департамента жилищно-коммунального хозяйства Тюменской области от 30.05.2017 № 210-од (в редакции приказа от 19.10.2020 № 0527-ОД), опубликованным на Официальном портале органов государственной власти Тюменской области ([www.admtumen.ru](http://www.admtumen.ru)).

Адрес, по которому заинтересованные лица могут ознакомиться с поступившим ходатайством об установлении публичного сервитута и прилагаемым к нему описанием местоположения границ публичного сервитута, а также подать заявление об учете прав на земельный участок: **Тюменская область, г. Тюмень, ул. Сакко, д. 30, корп. 1, кабинет № 15.**

Время приема для ознакомления с поступившим ходатайством об установлении публичного сервитута: **с понедельника по четверг – с 8.45 до 18.00, в пятницу – с 9.00 до 17.00.**

Наименование лица, направившего ходатайство об установлении публичного сервитута: **АО «СУЭНКО» (телефон: 8 (3452) 65-28-23).**

Срок подачи заявлений об учете прав на земельный участок – **в течение тридцати дней со дня опубликования сообщения о поступившем ходатайстве об установлении публичного сервитута.**

Данное сообщение о поступившем ходатайстве об установлении публичного сервитута размещено на портале органов государственной власти Тюменской области в информационно-телекоммуникационной сети «Интернет» ([www.admtumen.ru](http://www.admtumen.ru)), на официальном сайте Администрации города Тюмени ([www.tyumen-city.ru](http://www.tyumen-city.ru)) и в сетевом издании «Официальные документы города Тюмени» ([www.tyumendoc.ru](http://www.tyumendoc.ru)).

Утверждена  
Решением Департамента имущественных отношений Тюменской области  
от \_\_\_\_\_ № \_\_\_\_\_



**Проектируемая площадь земельного участка - 13 кв.м.**  
 - - - - проектное местоположение инженерного сооружения  
 • 1 - обозначение поворотных точек земельного участка публичного сервитута  
 :ЗУ1 - условное обозначение земельного участка публичного сервитута  
 - - - - проектные границы публичного сервитута  
 - - - - границы земельных участков, сведения о которых имеются в ЕГРН  
 - - - - границы кадастровых кварталов  
 :123 - кадастровый номер земельного участка, сведения о котором имеются в ЕГРН  
 72:23:0221003 - номер кадастрового квартала

Обозначение характерных точек границ	Координаты, м	
	X	Y
1	332407.65	1464845.04
2	332405.91	1464846.59
3	332409.58	1464850.73
4	332412.01	1464848.45
5	332411.78	1464848.20
6	332411.00	1464848.92
1	332407.65	1464845.04

Система координат - МСК ТО №1

### Сообщение о возможном установлении публичного сервитута

Департамент имущественных отношений Тюменской области информирует о рассмотрении ходатайства АО «СУЭНКО» об установлении публичного сервитута в целях, предусмотренных подпунктом 1 статьи 39.37 Земельного Кодекса Российской Федерации, а именно: **размещение объектов электросетевого хозяйства, их неотъемлемых технологических частей, необходимых для подключения (технологического присоединения) к сетям инженерно-технического обеспечения («2КЛ-0,4 кВ от РУ-0,4кВ ТП-1119-1, II до ВРУ-0,4кВ КНС № 3»).**

Описание местоположения земельного участка, в отношении которого испрашивается публичный сервитут: **Тюменская область, г. Тюмень, планировочный район «Комаровский».**

Кадастровый номер земельного участка, в отношении которого испрашивается публичный сервитут: **72:17:1313003:4783.**

Описание границ публичного сервитута, содержащего координаты характерных точек границ публичного сервитута, представлено в графическом описании.

Адрес, по которому заинтересованные лица могут ознакомиться с поступившим ходатайством об установлении публичного сервитута и прилагаемым к нему описанием местоположения границ публичного сервитута, а также подать заявление об учете прав на земельный участок: **Тюменская область, г. Тюмень, ул. Сакко, д. 30, корп. 1, кабинет № 15.**

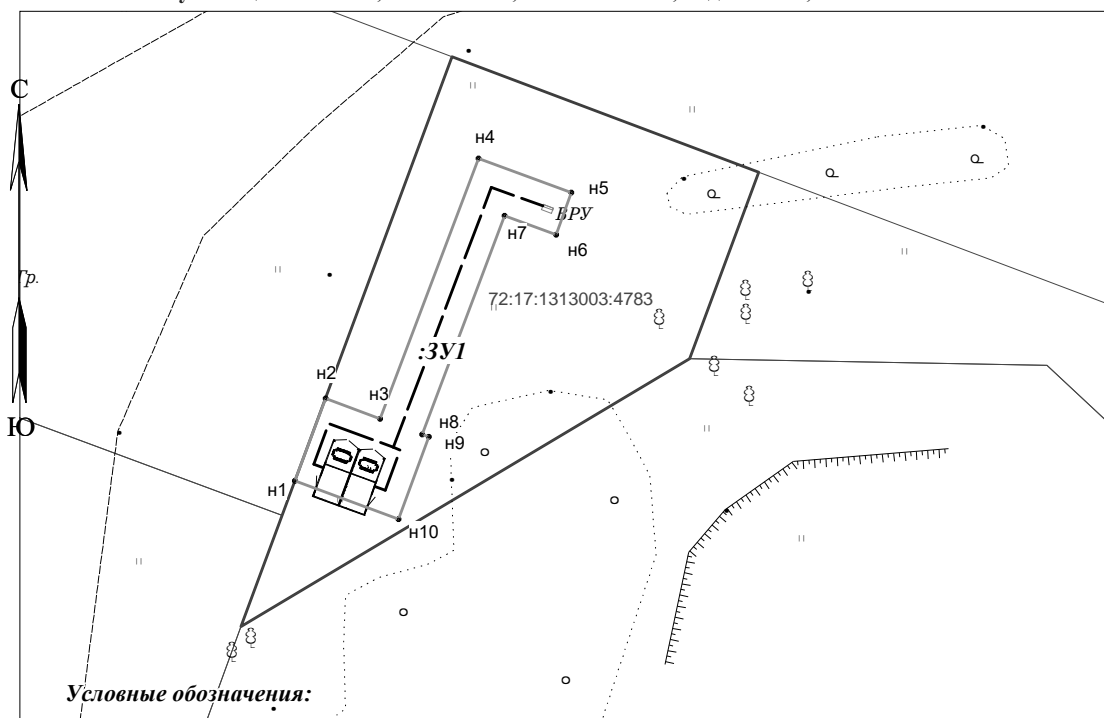
Время приема для ознакомления с поступившим ходатайством об установлении публичного сервитута: **с понедельника по четверг – с 8.45 до 18.00, в пятницу – с 9.00 до 17.00.**

Наименование лица, направившего ходатайство об установлении публичного сервитута: **АО «СУЭНКО» (телефон: 8 (3452) 65-28-22).**

Срок подачи заявлений об учете прав на земельный участок – **в течение тридцати дней со дня опубликования сообщения о поступившем ходатайстве об установлении публичного сервитута.**

Данное сообщение о поступившем ходатайстве об установлении публичного сервитута размещено на портале органов государственной власти Тюменской области в информационно-телекоммуникационной сети «Интернет» ([www.admtumen.ru](http://www.admtumen.ru)), на официальном сайте Администрации города Тюмени ([www.tyumen-city.ru](http://www.tyumen-city.ru)) и в сетевом издании «Официальные документы города Тюмени» ([www.tyumendoc.ru](http://www.tyumendoc.ru)).

Схема расположения границ публичного сервитута для прокладки инженерных коммуникаций " 2КЛ-0,4кВ от РУ-0,4кВ ТП-1119-1, II до ВРУ-0,4кВ КНС № 3 "



Условные обозначения:

:ЗУ1 - условное обозначение проектных границ публичного сервитута

72:17:1313003:4783 - кадастровый номер исходящего земельного участка

н1 - обозначение поворотной точки з/у, в отношении которого испрашивается сервитут

— - проектные границы публичного сервитута

— - граница з/у, в отношении которого испрашивается сервитут

--- - проектное местоположение инженерного сооружения

Утверждена  
Решением Департамента имущественных отношений Тюменской области  
№ \_\_\_\_\_

от " \_\_\_\_\_ " \_\_\_\_\_ 20 \_\_\_\_ г.

Обозначение характерных точек	Координаты	
	X	Y
н1	331861.38	1464391.47
н2	331868.78	1464394.2
н3	331866.96	1464399.08
н4	331890.22	1464407.89
н5	331887.19	1464416.21
н6	331883.43	1464414.84
н7	331885.11	1464410.23
н8	331865.56	1464402.84
н9	331865.33	1464403.46
н10	331857.97	1464400.75
н1	331861.38	1464391.47

масштаб 1:500

Система координат - МСК-1

Площадь земельного участка 197 кв.м

### Сообщение о возможном установлении публичного сервитута

Департамент имущественных отношений Тюменской области информирует о рассмотрении ходатайства АО «СУЭНКО» об установлении публичного сервитута в целях, предусмотренных подпунктом 1 статьи 39.37 Земельного Кодекса Российской Федерации, а именно: **размещение объектов электросетевого хозяйства, их неотъемлемых технологических частей, необходимых для подключения (технологического присоединения) к сетям инженерно-технического обеспечения («КЛ-0,4 кВ от ТП-716-1 до ВРУ-0,4кВ административного здания, по адресу: г. Тюмень, ул. Мелиораторов, 1 г»).**

Описание местоположения земельного участка, в отношении которого испрашивается публичный сервитут: **Тюменская область, г. Тюмень, Мелиораторов, 1 г.**

Кадастровый номер земельного участка, в отношении которого испрашивается публичный сервитут: **72:23:0102002:248, 72:23:0102002:11380, 72:23:0102002:1093.**

Описание границ публичного сервитута, содержащего координаты характерных точек границ публичного сервитута, представлено в графическом описании.

Адрес, по которому заинтересованные лица могут ознакомиться с поступившим ходатайством об установлении публичного сервитута и прилагаемым к нему описанием местоположения границ публичного сервитута, а также подать заявление об учете прав на земельный участок: **Тюменская область, г. Тюмень, ул. Сакко, д. 30, корп. 1, кабинет № 15.**

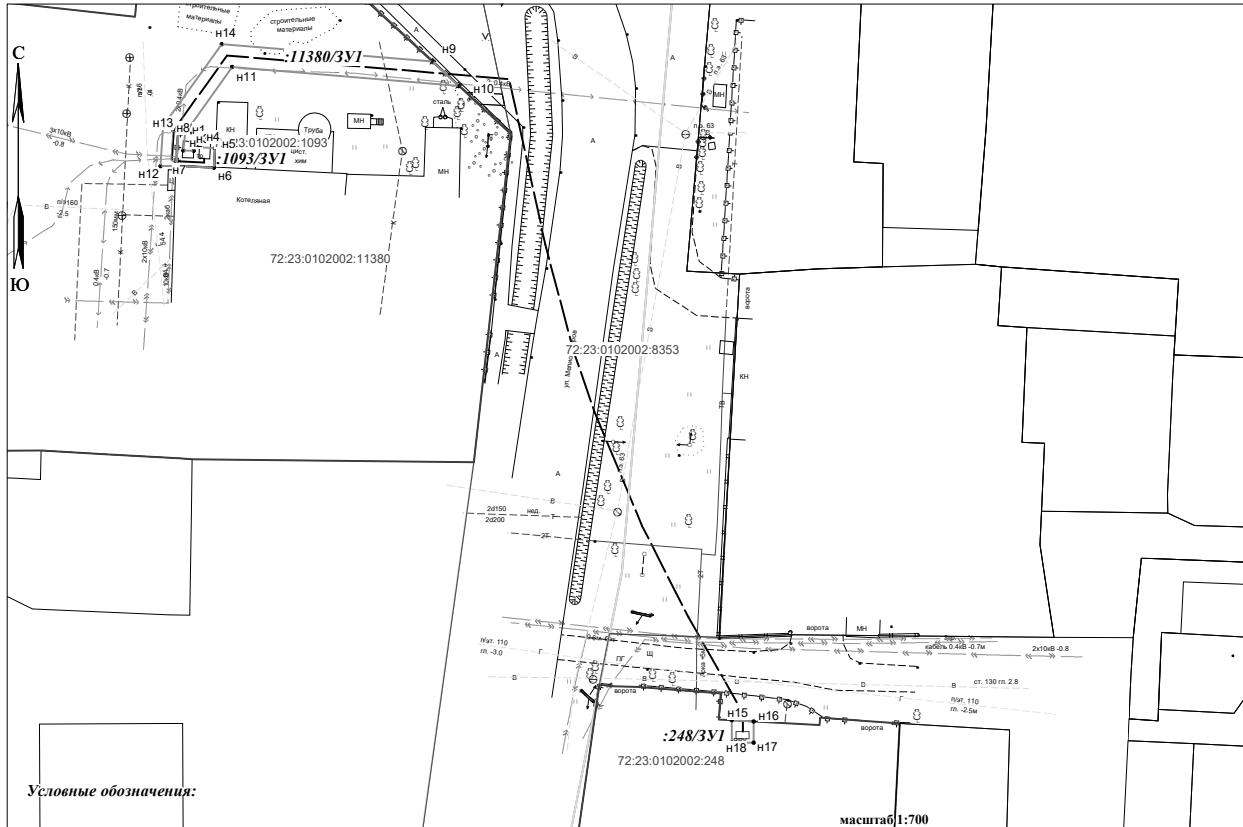
Время приема для ознакомления с поступившим ходатайством об установлении публичного сервитута: **с понедельника по четверг – с 8.45 до 18.00, в пятницу – с 9.00 до 17.00.**

Наименование лица, направившего ходатайство об установлении публичного сервитута: **АО «СУЭНКО» (телефон: 8 (3452) 65-28-22).**

Срок подачи заявлений об учете прав на земельный участок – **в течение тридцати дней со дня опубликования сообщения о поступившем ходатайстве об установлении публичного сервитута.**

Данное сообщение о поступившем ходатайстве об установлении публичного сервитута размещено на портале органов государственной власти Тюменской области в информационно-телекоммуникационной сети «Интернет» ([www.admtumen.ru](http://www.admtumen.ru)), на официальном сайте Администрации города Тюмени ([www.tyumen-city.ru](http://www.tyumen-city.ru)) и в сетевом издании «Официальные документы города Тюмени» ([www.tyumendoc.ru](http://www.tyumendoc.ru)).

Схема расположения границ публичного сервитута для прокладки инженерных коммуникаций "КЛ-0,4кВ от ТП-716-1 до ВРУ-0,4кВ административного здания, по адресу: г. Тюмень, ул. Мелиораторов, 1 г "



Условные обозначения:

:1093/ЗУ1, :11380/ЗУ1, :248/ЗУ1 - условное обозначение проектных границ публичного сервитута

72:23:0102002:1093 - кадастровый номер исходящего земельного участка

н1 - обозначение поворотной точки з/у, в отношении которого испрашивается сервитут

— - проектные границы публичного сервитута

— - граница з/у, в отношении которого испрашивается сервитут

--- - проектное местоположение инженерного сооружения

Утверждена  
Решением Департамента имущественных отношений Тюменской области  
№ \_\_\_\_\_

от " \_\_\_\_\_ " \_\_\_\_\_ 20 \_\_\_\_ г.

Обозначение характерных точек	Координаты	
	X	Y
н1	343515.91	1471107.58
н2	343512.74	1471107.27
н3	343512.65	1471109.14
н4	343513.34	1471109.17
н5	343513.14	1471113.01
н6	343509.58	1471122.82
н7	343509.92	1471106.0
н8	343515.97	1471106.31
н9	343515.91	1471107.58
н10	343528.89	1471152.54
н11	343524.48	1471157.31
н12	343527.9	1471116.17
н13	343515.91	1471107.58
н14	343515.97	1471106.31
н15	343509.92	1471106.0
н16	343509.87	1471103.09
н17	343517.14	1471103.55
н18	343532.07	1471114.24
н19	343528.89	1471152.54
н20	343409.11	1471206.97
н21	343408.9	1471210.97
н22	343405.06	1471210.97
н23	343405.06	1471206.97
н24	343409.11	1471206.97

масштаб 1:700

Система координат - МСК-1

Площадь земельного участка 1093/з/у1 - 26 кв.м

Площадь земельного участка 11380/з/у1 - 245 кв.м

Площадь земельного участка 248/з/у1 - 16 кв.м

Общая площадь участков 287 кв.м.



**Сообщение о возможном установлении публичного сервитута**

Департамент имущественных отношений Тюменской области информирует о рассмотрении ходатайства АО «СУЭНКО» об установлении публичного сервитута в целях, предусмотренных подпунктом 1 статьи 39.37 Земельного Кодекса Российской Федерации, а именно: **размещение (строительство) объектов электросетевого хозяйства, их неотъемлемых технологических частей, необходимых для организации электроснабжения населения «КЛ-0,4кВ ТП-1647-1 ф. «Нежилое здание западнее д.Ожогина».**

Описание местоположения земельного участка, в отношении которого испрашивается публичный сервитут: **Тюменская область, г. Тюмень, западнее д. Ожогина.**

Кадастровый номер земельного участка, в отношении которого испрашивается публичный сервитут: **72:17:1313002:2214, 72:17:1313002:2215.**

Описание границ публичного сервитута, содержащего координаты характерных точек границ публичного сервитута, представлено в графическом описании.

Адрес, по которому заинтересованные лица могут ознакомиться с поступившим ходатайством об установлении публичного сервитута и прилагаемым к нему описанием местоположения границ публичного сервитута, а также подать заявление об учете прав на земельный участок: **Тюменская область, г. Тюмень, ул. Сакко, д. 30, корп. 1, кабинет № 15.**

Время приема для ознакомления с поступившим ходатайством об установлении публичного сервитута: **с понедельника по четверг – с 8.45 до 18.00, в пятницу – с 9.00 до 17.00.**

Наименование лица, направившего ходатайство об установлении публичного сервитута: **АО «СУЭНКО» (телефон: 8 (3452) 65-28-22).**

Срок подачи заявлений об учете прав на земельный участок – **в течение тридцати дней со дня опубликования сообщения о поступившем ходатайстве об установлении публичного сервитута.**

Данное сообщение о поступившем ходатайстве об установлении публичного сервитута размещено на портале органов государственной власти Тюменской области в информационно-телекоммуникационной сети «Интернет» ([www.admtymen.ru](http://www.admtymen.ru)), на официальном сайте Администрации города Тюмени ([www.tyumen-city.ru](http://www.tyumen-city.ru)) и в сетевом издании «Официальные документы города Тюмени» ([www.tyumendoc.ru](http://www.tyumendoc.ru)).

Утверждена  
Решением Департамента имущественных отношений Тюменской области  
от \_\_\_\_\_ № \_\_\_\_\_



Обозначение характерных точек границ	Координаты, м	
	X	Y
1	332656.37	1466747.21
2	332656.43	1466746.84
3	332650.55	1466740.09
4	332645.64	1466741.40
5	332646.25	1466744.73
6	332648.23	1466744.33
7	332647.94	1466742.86
8	332649.85	1466742.34
9	332653.48	1466746.49
10	332654.32	1466745.87
11	332656.37	1466747.21
12	332640.46	1466783.80
13	332648.91	1466767.09
14	332647.99	1466763.90
15	332640.46	1466783.80

- Проектируемая площадь земельного участка - 58 кв.м.**
- - - - проектное местоположение инженерного сооружения
  - 1 - обозначение поворотных точек земельного участка публичного сервитута
  - :3У1 - условное обозначение земельного участка публичного сервитута
  - - - - проектные границы публичного сервитута
  - — — — границы земельных участков, сведения о которых имеются в ЕГРН
  - — — — границы кадастровых кварталов
  - :123 - кадастровый номер земельного участка, сведения о котором имеются в ЕГРН
  - 72:23:0221003** - номер кадастрового квартала

Система координат - МСК ТО №1

**Сообщение о возможном установлении публичного сервитута**

Департамент имущественных отношений Тюменской области информирует о рассмотрении ходатайства АО «СУЭНКО» об установлении публичного сервитута в целях, предусмотренных подпунктом 1 статьи 39.37 Земельного Кодекса Российской Федерации, а именно: **размещение (строительство) объектов электросетевого хозяйства, их неотъемлемых технологических частей, необходимых для организации электроснабжения населения «ЛЭП-0,4кВ ШР-591-1 ф. «Базовая станция сотовой связи по ул. Республики, 245, сооружение 2».**

Описание местоположения земельного участка, в отношении которого испрашивается публичный сервитут: **Тюменская область, г. Тюмень, в районе здания по ул. Республики, 245.**

Кадастровый номер земельного участка, в отношении которого испрашивается публичный сервитут: **72:23:0221004:132.**

Описание границ публичного сервитута, содержащего координаты характерных точек границ публичного сервитута, представлено в графическом описании.

Адрес, по которому заинтересованные лица могут ознакомиться с поступившим ходатайством об установлении публичного сервитута и прилагаемым к нему описанием местоположения границ публичного сервитута, а также подать заявление об учете прав на земельный участок: **Тюменская область, г. Тюмень, ул. Сакко, д. 30, корп. 1, кабинет № 15.**

Время приема для ознакомления с поступившим ходатайством об установлении публичного сервитута: **с понедельника по четверг – с 8.45 до 18.00, в пятницу – с 9.00 до 17.00.**

Наименование лица, направившего ходатайство об установлении публичного сервитута: **АО «СУЭНКО» (телефон: 8 (3452) 65-28-23).**

Срок подачи заявлений об учете прав на земельный участок – **в течение тридцати дней со дня опубликования сообщения о поступившем ходатайстве об установлении публичного сервитута.**

Данное сообщение о поступившем ходатайстве об установлении публичного сервитута размещено на портале органов государственной власти Тюменской области в информационно-телекоммуникационной сети «Интернет» ([www.admtymen.ru](http://www.admtymen.ru)), на официальном сайте Администрации города Тюмени ([www.tyumen-city.ru](http://www.tyumen-city.ru)) и в сетевом издании «Официальные документы города Тюмени» ([www.tyumendoc.ru](http://www.tyumendoc.ru)).

Утверждена  
Решением Департамента имущественных отношений Тюменской области  
от \_\_\_\_\_ № \_\_\_\_\_



Обозначение характерных точек границ	Координаты, м	
	X	Y
1	333189.41	1472073.21
2	333186.30	1472071.94
3	333186.25	1472071.63
4	333182.77	1472072.16
5	333182.86	1472072.74
6	333172.28	1472089.99
7	333175.82	1472092.34
8	333173.44	1472095.91
9	333171.72	1472094.85
10	333173.01	1472092.93
11	333169.50	1472090.59
12	333181.73	1472070.69
13	333186.59	1472069.89
14	333190.89	1472071.67
15	333190.09	1472073.48
16	333189.41	1472073.21

- Проектируемая площадь земельного участка - 76 кв.м.**
- - - - проектное местоположение инженерного сооружения
  - 1 - обозначение поворотных точек земельного участка публичного сервитута
  - :3У1 - условное обозначение земельного участка публичного сервитута
  - - - - проектные границы публичного сервитута
  - — — — границы земельных участков, сведения о которых имеются в ЕГРН
  - — — — границы кадастровых кварталов
  - :123 - кадастровый номер земельного участка, сведения о котором имеются в ЕГРН
  - 72:23:0221003** - номер кадастрового квартала

Система координат - МСК ТО №1

## Сообщение о возможном установлении публичного сервитута

Департамент имущественных отношений Тюменской области информирует о рассмотрении ходатайства АО «СУЭНКО» об установлении публичного сервитута в целях, предусмотренных подпунктом 1 статьи 39.37 Земельного Кодекса Российской Федерации, а именно: **размещение (эксплуатация) объекта электросетевого хозяйства КТП-ТК-25010/0,4 кВ (ТП-498) в г. Тюмени, ул. Московский тракт, д. 130, стр. 2.**

Описание местоположения земельного участка, в отношении которого испрашивается публичный сервитут: **Тюменская обл., г. Тюмень, ул. Московский тракт, д. 130, стр. 2.**

Кадастровые номера земельных участков, в отношении которых испрашивается публичный сервитут: **72:23:0427001:1018.**

Описание границ публичного сервитута, содержащего координаты характерных точек границ публичного сервитута, представлено в графическом описании.

Адрес, по которому заинтересованные лица могут ознакомиться с поступившим ходатайством об установлении публичного сервитута и прилагаемым к нему описанием местоположения границ публичного сервитута, а также подать заявление об учете прав на земельный участок: **Тюменская область, г. Тюмень, ул. Сакко, д. 30, корп. 1, кабинет № 15.**

Время приема для ознакомления с поступившим ходатайством об установлении публичного сервитута: **с понедельника по четверг – с 8.45 до 18.00, в пятницу – с 9.00 до 17.00.**

Наименование лица, направившего ходатайство об установлении публичного сервитута: **АО «СУЭНКО» (телефон: 8 (3452) 53-61-97).**

Срок подачи заявлений об учете прав на земельный участок – **в течение тридцати дней со дня опубликования сообщения о поступившем ходатайстве об установлении публичного сервитута.**

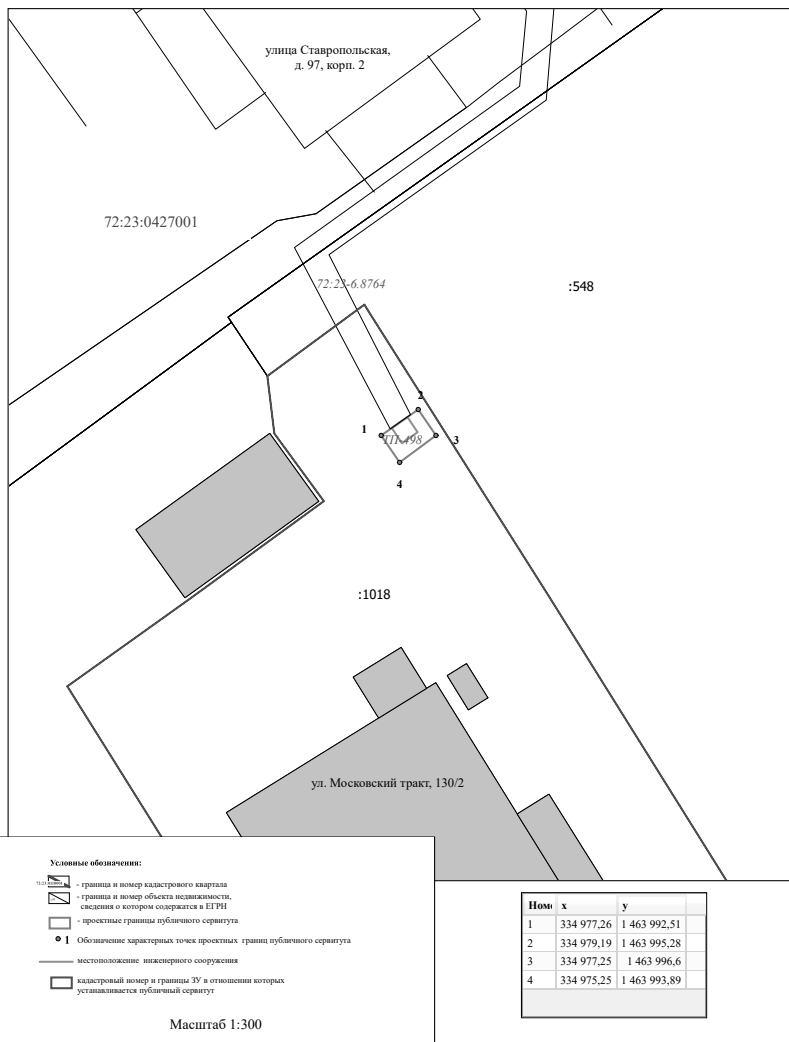
Данное сообщение о поступившем ходатайстве об установлении публичного сервитута размещено на портале органов государственной власти Тюменской области в информационно-телекоммуникационной сети «Интернет» ([www.admtumen.ru](http://www.admtumen.ru)), на официальном сайте Администрации города Тюмени ([www.tyumen-city.ru](http://www.tyumen-city.ru)) и в сетевом издании «Официальные документы города Тюмени» ([www.tyumendoc.ru](http://www.tyumendoc.ru)).

Утверждена решением департамента  
имущественных отношений Тюменской области  
№ \_\_\_\_\_ от \_\_\_\_\_

Схема расположения границ публичного сервитута

Объект: КТП-ТК-250-10/0,4 кВ (ТП-498)  
Кадастровый номер земельного участка, обременяемого Публичным сервитутом - 72:23:0427001:1018  
Площадь границ публичного сервитута - 8 кв.м.

Система ведения ГКН МСК №1



## Сообщение о возможном установлении публичного сервитута

Департамент имущественных отношений Тюменской области информирует о рассмотрении ходатайства АО «СУЭНКО» об установлении публичного сервитута в целях, предусмотренных подпунктом 1 статьи 39.37 Земельного Кодекса Российской Федерации, а именно: **размещение (эксплуатации) объекта электросетевого хозяйства «РП-117» в Тюменской обл., г. Тюмень, ул. Кремлевская.**

Описание местоположения земельного участка, в отношении которого испрашивается публичный сервитут: **г. Тюмень, ул. Кремлевская.**

Кадастровый номер земельного участка, в отношении которого испрашивается публичный сервитут: **72:23:0427001:9726.**

Описание границ публичного сервитута, содержащего координаты характерных точек границ публичного сервитута, представлено в графическом описании.

Адрес, по которому заинтересованные лица могут ознакомиться с поступившим ходатайством об установлении публичного сервитута и прилагаемым к нему описанием местоположения границ публичного сервитута, а также подать заявление об учете прав на земельный участок: **Тюменская область, г. Тюмень, ул. Сакко, д. 30, корп. 1, кабинет № 15.**

Время приема для ознакомления с поступившим ходатайством об установлении публичного сервитута: **с понедельника по четверг – с 8.45 до 18.00, в пятницу – с 9.00 до 17.00.**

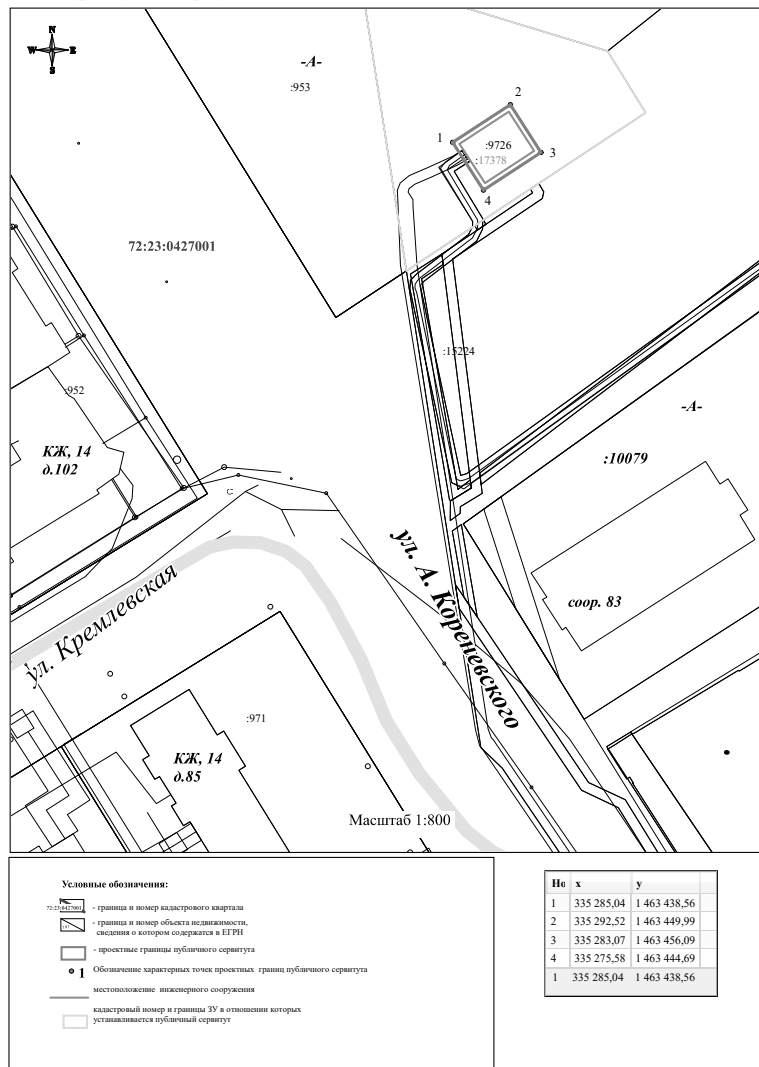
Наименование лица, направившего ходатайство об установлении публичного сервитута: **АО «СУЭНКО» (телефон: 8 (3452) 53-61-97).**

Срок подачи заявлений об учете прав на земельный участок – **в течение тридцати дней со дня опубликования сообщения о поступившем ходатайстве об установлении публичного сервитута.**

Данное сообщение о поступившем ходатайстве об установлении публичного сервитута размещено на портале органов государственной власти Тюменской области в информационно-телекоммуникационной сети «Интернет» ([www.admtumen.ru](http://www.admtumen.ru)), на официальном сайте Администрации города Тюмени ([www.tyumen-city.ru](http://www.tyumen-city.ru)) и в сетевом издании «Официальные документы города Тюмени» ([www.tyumendoc.ru](http://www.tyumendoc.ru)).

Схема расположения границ публичного сервитута  
Объект "РП-117", в г. Тюмень, ул. Кремлевская  
Площадь границ публичного сервитута -154 кв.м.

Система ведения ГКН - МСК №1



## Сообщение о возможном установлении публичного сервитута

Департамент имущественных отношений Тюменской области информирует о рассмотрении ходатайства АО «СУЭНКО» об установлении публичного сервитута в целях, предусмотренных подпунктом 1 статьи 39.37 Земельного Кодекса Российской Федерации, а именно: **размещение (эксплуатации) объекта электросетевого хозяйства «2БКТП-10/0,4 кВ №1272» в Тюменской обл., г. Тюмень, ул. Полевая.**

Описание местоположения земельного участка, в отношении которого испрашивается публичный сервитут: **Тюменская область, г. Тюмень, ул. Полевая.**

Кадастровый номер земельного участка, в отношении которого испрашивается публичный сервитут: **72:23:0216003:86.**

Описание границ публичного сервитута, содержащего координаты характерных точек границ публичного сервитута, представлено в графическом описании.

Адрес, по которому заинтересованные лица могут ознакомиться с поступившим ходатайством об установлении публичного сервитута и прилагаемым к нему описанием местоположения границ публичного сервитута, а также подать заявление об учете прав на земельный участок: **Тюменская область, г. Тюмень, ул. Сакко, д. 30, корп. 1, кабинет № 15.**

Время приема для ознакомления с поступившим ходатайством об установлении публичного сервитута: **с понедельника по четверг – с 8.45 до 18.00, в пятницу – с 9.00 до 17.00.**

Наименование лица, направившего ходатайство об установлении публичного сервитута: **АО «СУЭНКО» (телефон: 8 (3452) 53-61-97).**

Срок подачи заявлений об учете прав на земельный участок – **в течение тридцати дней со дня опубликования сообщения о поступившем ходатайстве об установлении публичного сервитута.**

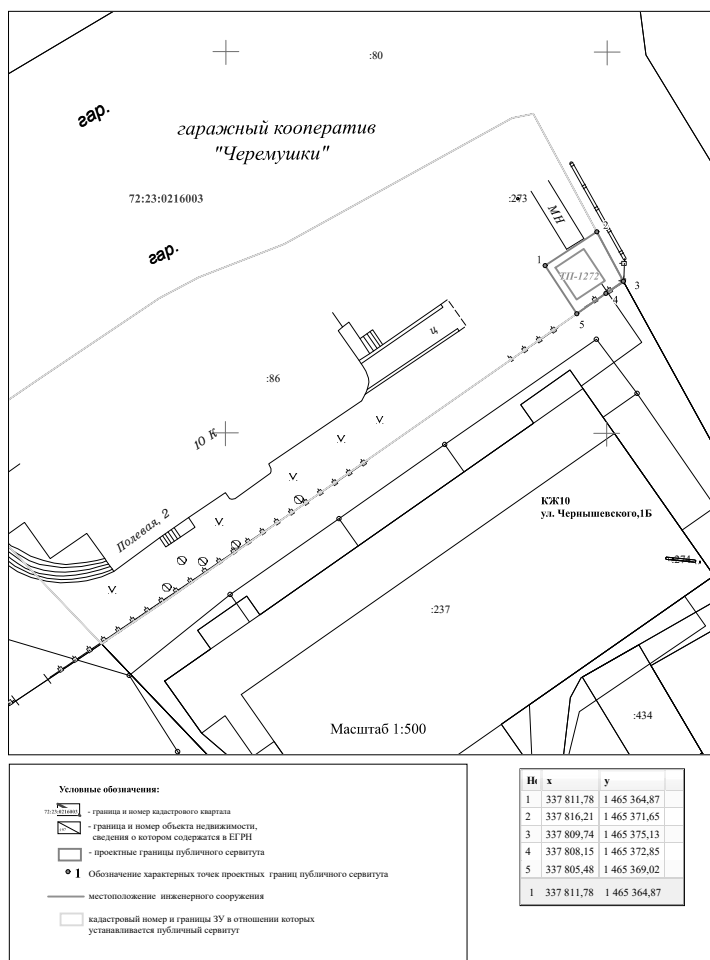
Данное сообщение о поступившем ходатайстве об установлении публичного сервитута размещено на портале органов государственной власти Тюменской области в информационно-телекоммуникационной сети «Интернет» ([www.admtumen.ru](http://www.admtumen.ru)), на официальном сайте Администрации города Тюмени ([www.tyumen-city.ru](http://www.tyumen-city.ru)) и в сетевом издании «Официальные документы города Тюмени» ([www.tyumendoc.ru](http://www.tyumendoc.ru)).

Утверждена Решением  
Департамента имущественных отношений  
Тюменской области  
№ \_\_\_\_\_ от \_\_\_\_\_

Схема расположения границ публичного сервитута

Объект "2БКТП-10/0,4 кВ №1272", в г. Тюмень, ул. Полевая  
Площадь границ публичного сервитута -58 кв.м.

Система ведения ГКН - МСК №1





# С 19 АПРЕЛЯ В ТЮМЕНСКОЙ ОБЛАСТИ ВВЕДЕН ОСОБЫЙ ПРОТИВОПОЖАРНЫЙ РЕЖИМ

Соответствующее постановление подписал губернатор Тюменской области Александр Моор

## СОГЛАСНО ПОСТАНОВЛЕНИЮ ГРАЖДАНАМ ЗАПРЕЩАЕТСЯ:

- посещать леса (за исключением граждан, чья трудовая деятельность связана с пребыванием в лесах; охотников) с 20.04.2021 по 10.05.2021
- разводить костры, сжигать ТБО, траву и мусор на территориях садоводческих и огороднических товариществ
- готовить пищу на открытом огне, углях, в том числе с использованием мангалов (за исключением приготовления и приема пищи в специально отведенных зонах, предусмотренных на территориях поселений и городских округов, а также на территориях объектов общественного питания)

## КАК ИЗБЕЖАТЬ ЛЕСНЫХ ПОЖАРОВ ЛЕТОМ

ОКОЛО

80%

ВСЕХ ПОЖАРОВ  
ВОЗНИКАЕТ  
ПО ВИНЕ  
ЧЕЛОВЕКА

### ТРИ ГЛАВНЫЕ ПРИЧИНЫ ВОЗГОРАНИЯ ЛЕСА:

1

БРОШЕННЫЙ  
ОКУРОК

2

ПОДОЖЖЕННАЯ  
ТРАВА

3

НЕПОТУШЕННЫЙ  
КОСТЕР

### КОСВЕННЫЕ ПРИЗНАКИ ПРИБЛИЖЕНИЯ ЛЕСНОГО ПОЖАРА:

- устойчивый запах гари
- стелющийся над лесом туманообразный дым
- беспокойное поведение животных, птиц и насекомых
- ночное зарево на горизонте, расширяющееся в стороны

Инфографика: Владимир Соловьев

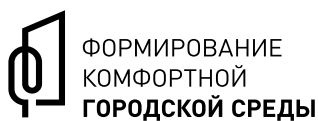
101

или 01

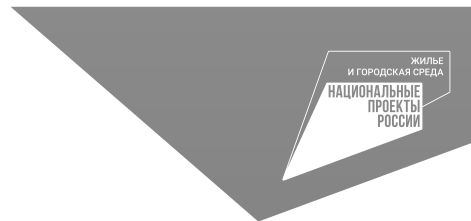
При пожаре звоните спасателям по номеру **01** (со стационара), (с мобильного). Телефон единой дежурной диспетчерской службы –

**112**

**СОБЛЮДАЙТЕ ОСОБУЮ ОСТОРОЖНОСТЬ ПРИ ОБРАЩЕНИИ С ОГНЕМ!**



# Бери управление городом в свои руки!



Принимай участие в онлайн-голосовании на портале проекта [72.gorodsreda.ru](http://72.gorodsreda.ru)

Голосование продлится с 26 апреля по 30 мая.



## КАКИЕ ПРИВЫЧКИ ВЕДУТ К ЗАРАЖЕНИЮ КОРОНАВИРУСОМ?

Время сформировать новые и полезные правила поведения



### ПРИШЛИ СУЛИЦЫ - МОЙТЕ РУКИ

Если вы забываете о гигиене и после выхода на улицу дома не моете руки, вы рискуете. Дело в том, что вирус живет на поверхностях до нескольких дней. После контакта с зараженным человеком он может остаться на панели лифта, купюрах, перилах лестниц, ручках дверей, кнопках банкомата и других поверхностях. Поэтому тщательно вымыть руки после того, как вы пришли домой, – первое и главное дело. Чтобы не касаться поверхностей, рекомендуется нажимать кнопки лифта локтем, на улице носить одноразовые перчатки.



### КУРЕНИЕ

Это сама по себе вредная привычка. Курение выводит из строя дыхательную систему. Она же становится первой мишенью коронавируса. Замечено, что у курильщиков заболевание протекает в более тяжелой форме.

Кроме того, привычка курить опасна прямым заражением. Когда курильщик достает сигарету из пачки, он тянет ее за фильтр, который сразу засовывает в рот. Это прямой путь вирусу попасть с грязных рук на слизистые. Закурив на улице, вы ведь не моете перед этим руки?

Чтобы избежать этого, можно сигареты из новой пачки чистыми руками или руками в перчатках положить фильтром внутрь пачки. Потом, если вы закурите без предварительного мытья рук, то достанете сигарету за конец, который будете поджигать.



### АЛКОГОЛЬ

Утверждение, что алкоголь защищает от вируса, ложь. Алкоголь снижает иммунитет, разрушает все органы и системы организма. Большие дозы убийственны для поджелудочной железы, печени и нервной системы. Закусив алкоголь высококалорийной пищей, человек рискует вызвать приступ панкреатита. Эксперты ВОЗ утверждают, что даже небольшое количество алкоголя опасно для здоровья. Нет никакой пользы и от дорогих элитных вин. Алкоголь – это яд, даже в малых количествах наносит организму человека ущерб. Человеку с разрушенным алкоголем здоровьем будет трудно противостоять вирусу.



### ОТКАЖИТЕСЬ ОТ ДЕГУСТАЦИЙ

На рынках, в магазинах с открытыми полками многие люди сначала пробуют товар на вкус и только потом принимают решение купить его. Таким образом поступают даже с мытыми фруктами, орехами. Часто пробуют на вкус сыр, колбасу, напитки. Личная гигиена прежде всего. Откажитесь от этой привычки. Купите небольшую порцию товара и попробуйте еду дома после мытья рук, упаковки и самого продукта, если это фрукты или орехи. Конечно, сыр или колбасу мыть не нужно.



### ДРУЖЕСКИЕ ОБЪЯТИЯ И ПОЦЕЛУИ

Добрая традиция обниматься и целоваться при встрече может сыграть плохую службу. На время, пока вирус не побежден, откажитесь от проявления любви таким образом. Приветствуйте друг друга кивком головы, улыбкой, помажите рукой. Мужчинам вместо крепкого пожатия рук лучше дотронуться друг до друга локтем.



### ГРЫЗЕТЕ НОГТИ?

Ужасная привычка, от которой нужно избавиться. Ваши пальцы далеко не стерильны. Как раз под ногтями скапливается вся грязь – рассадник инфекций и глистных инвазий. Стригите ногти коротко и аккуратно, тщательно вычищайте грязь из-под них.



### ПРИВЫЧКА ВСЕГДА ЖЕВАТЬ

При любом удобном случае вы начинаете щелкать семечки из кармана или грызть орехи. У вас в сумочке всегда есть печенье, конфеты, сухофрукты... Избавляйтесь от этой привычки. Постоянно тащить съестное в рот из кармана или сумки – риск заразиться. Ведь в карман и сумку вы засовываете руки после соприкосновения с деньгами, картами, различными поверхностями.



### ИГНОРИРОВАНИЕ СИГНАЛОВ ОРГАНИЗМА О ПОМОЩИ

Вы поступаете предательски по отношению к своему организму, если у вас болит голова, есть кашель, одышка, аритмия или любое

другое недомогание, а вы не реагируете на эти симптомы или реагируете принятием обезболивающих. Займитесь здоровьем, обратитесь к врачу. Если же в состоянии болезни вы идете в рабочий коллектив, рискуя заразить окружающих, то это нарушение и их прав быть здоровыми. Будьте благоразумны. Прислушайтесь к себе и уважайте других.



### ПОСТОЯННЫЙ ПРОСМОТР НОВОСТЕЙ

Если вы не умеете принимать новости беспристрастно, а эмоционально реагируете на них, обязательно ограничьте новостной поток. На 70 процентов новости состоят из негативной информации. Эмоционально отреагировав, вы можете начать испытывать панику, тревогу, гнев или беспокойство. Переключайтесь на другие источники. Смотрите жизнеутверждающие фильмы, читайте книги. Переключайтесь с негатива на позитив. Пусть позитива будет больше, тогда и иммунная защита будет крепче.



### НЕДОСЫПАНИЕ

Если вы перепутали день с ночью, нарушили естественные биоритмы, это негативно скажется на здоровье, ударит по иммунитету. Именно в первой половине ночи во время сна организм восстанавливается. Нарушение сна – один из признаков эмоционального переутомления. Поэтому соблюдайте режим дня, высыпайтесь – и будете здоровее.



### ПОСТОЯННЫЙ КОНТАКТ СО СМАРТФОНОМ

Современный человек не расстается со смартфоном ни на минуту. Пользуется им в транспорте, в магазине, во время работы, еды и отдыха и даже спать ложится с ним в руках. Смартфон, пожалуй, самый грязный предмет. Он собирает на себя всю микрофлору, в том числе и вирусную, с которой вы соприкасаетесь за день. Потом вы прикалываете его к лицу, трете руками глаза, едите. Дезинфицируйте гаджет несколько раз в день, используйте его только в случае необходимости. Тогда он будет по-настоящему полезной вещью, не наносящей вред.

Подготовила Татьяна ТИХОНОВА

<p><b>ТЮМЕНСКАЯ ОБЛАСТЬ СЕГОДНЯ</b> ДИРЕКТОР – ГЛАВНЫЙ РЕДАКТОР С.А. ШЕСТАКОВ</p> <p>© АНО «Тюменская область сегодня», 2021</p>	<p><b>УЧРЕДИТЕЛЬ</b> Департамент по общественным связям, коммуникациям и молодежной политике Тюменской области</p> <p><b>ИЗДАТЕЛЬ</b> АНО «Тюменская область сегодня»</p>	<p><b>ГАЗЕТА ЗАРЕГИСТРИРОВАНА</b> Управлением Федеральной службы по надзору в сфере связи, информационных технологий и массовых коммуникаций по Тюменской области, Ханты-Мансийскому автономному округу – Югре и Ямало-Ненецкому автономному округу 15.12.2016 г. Рег. № ПИ № ТУ72-01396.</p>	<p><b>РЕДАКЦИОННАЯ КОЛЛЕГИЯ:</b> <b>Виктория АВВАКУМОВА</b> зам. директора – главного редактора <b>Анна ЗАЕВА</b> выпускающий редактор <b>Елена РЫЖКОВА</b> редактор-корректор</p>	<p><b>ТЕЛЕФОНЫ</b> 49-00-18 приемная 39-02-85 секретариат 39-90-59 отдел писем 49-00-23 отдел продаж 39-91-41 общий отдел</p>	<p><b>АДРЕС РЕДАКЦИИ:</b> г. Тюмень, ул. Осипенко, 81. <b>АДРЕС ИЗДАТЕЛЯ:</b> г. Тюмень, ул. Осипенко, 81, эт. 4, оф. 410 <b>АДРЕС ДЛЯ ПИСЕМ:</b> 625000, город Тюмень, почтаamt, а/я 371. E-mail: <a href="mailto:tyumentoday@mail.ru">tyumentoday@mail.ru</a></p>
<p><b>ГАЗЕТА ВЫПУСКАЕТСЯ</b> при финансовой поддержке правительства Тюменской области</p>	<p><b>ИНДЕКСЫ ПОДПИСКИ:</b> П6901 (ежедневный выпуск), П6780 (четверговый выпуск).</p>	<p><b>16+</b> ГАЗЕТА ВЫХОДИТ 5 раз в неделю: вторник, среда, четверг, пятница, суббота. <b>СВОБОДНАЯ</b> цена. ГАЗЕТА ОТПЕЧАТАНА в типографии АО «Тюменский Дом печати»: г. Тюмень, ул. Осипенко, 81. Время подписания номера в печать по графику: 19.00. Номер подписан: 19.00. Заказ № 518. <b>ТИРАЖ</b> 43 150 экз., включая доп. материалы 339 экз.</p>		<p>ДИЗАЙН ГАЗЕТЫ <b>Владимир СОЛОВЬЕВ</b> vgsoloviev.com</p>	